



Program hospodárskeho a sociálneho rozvoja
mestskej časti Bratislava – Lamač
na roky 2015-2020

Názov:	Program hospodárskeho a sociálneho rozvoja MČ Bratislava - Lamač na roky 2015-2020
Územné vymedzenie :	MČ Bratislava - Lamač
Územný plán obce schválený:	<i>áno</i>
Dátum schválenia PHSR:	<i>23. 04. 2015</i>
Dátum platnosti:	<i>od 23. 04. 2015 do 31. 12. 2020</i>
Verzia	<i>1.0</i>

Zhotoviteľ:
Danube EuroConsulting s.r.o.

Riešiteľský kolektív

PhDr. Alena Schinglerová – expert pre sociálny rozvoj
Mgr. Gábor Lelkes, PhD. – expert pre ekonomický a regionálny rozvoj

Bratislava, 2015

Obsah

Úvod	5
A.I Analýza vnútorného prostredia	6
Vymedzenie riešeného územia	6
Stručný prehľad histórie územia	7
Prírodný potenciál	8
Súčasná krajinná štruktúra.....	8
Ochrana prírody a krajiny.....	10
Životné prostredie.....	10
Geografická a socioekonomická poloha	11
Ľudské zdroje.....	12
Prirodzený pohyb obyvateľstva.....	14
Migračný pohyb obyvateľstva.....	19
Základné socioekonomické charakteristiky obyvateľstva	21
Nezamestnanosť	23
Mzdy.....	29
Ľudia ohrození rizikom sociálneho vylúčenia.....	31
Domový a bytový fond, domácnosti	32
Technická infraštruktúra	36
Dopravná infraštruktúra	36
Zásobovanie pitnou a úžitkovou vodou, kanalizácia a čistenie odpadovej vody, zásobovanie elektrickou energiou, verejné osvetlenie, zásobovanie plynom, zásobovanie teplom, telekomunikácie, odpadové hospodárstvo.....	38
Hospodársko-ekonomický potenciál	39
Občianska vybavenosť.....	43
Školstvo.....	43
Zdravotníctvo	46
Sociálne služby.....	46
Kultúra, šport, mimovládne organizácie, ostatné služby.....	49
A.II Analýza vonkajšieho prostredia	54
Strategické dokumenty v oblasti regionálneho rozvoja.....	54
A.III Zhodnotenie súčasného stavu územia.....	56
SWOT analýza potenciálu rozvoja MČ Bratislava – Lamač, hlavné faktory rozvoja, kľúčové disparity. 56	
Ľudské zdroje, vzdelávanie	56

Kultúra, šport, voľný čas	59
Sociálna sféra, zdravotníctvo	62
Ekonomický rozvoj	65
Životné prostredie, doprava, technická infraštruktúra, bytový fond	68
Príloha 1 – Správa o plnení Akčného plánu PHSR MČ Bratislava – Lamač k decembru 2013	72
Príloha 2 – Správa o dotazníkovom prieskume	78
Príloha 3 – Vzor dotazníka	90
Príloha 4 – Harmonogram spracovania Programu hospodárskeho a sociálneho rozvoja MČ Bratislava – Lamač na roky 2015 – 2020	94
B – Strategická časť	95
Rozdelenie strategických politík MČ Lamač:	97
C – Programová časť	98
D – Realizačná časť – AKČNÝ PLÁN PHSR MČ BRATISLAVA – LAMAČ NA ROKY 2015 – 2020	106
E – Finančná časť – FINANČNÝ PLÁN PHSR NA ROKY 2015 – 2020 MČ BRATISLAVA – LAMAČ	141
Záver, systém monitorovania a hodnotenia	148
Využitie participatívnych metód	149
Zoznam členov riadiaceho tímu	151
Použité materiály a zdroje pre spracovanie programového dokumentu	152

Úvod

Dokument Program hospodárskeho a sociálneho rozvoja Mestskej časti Bratislava – Lamač (ďalej MČ Bratislava – Lamač) je základným strategickým dokumentom na roky 2014-2020, ktorým sa samospráva MČ Bratislava – Lamač pri výkone svojej činnosti stará o všestranný rozvoj svojho územia a o potreby svojich obyvateľov v strednodobom horizonte.

Cieľom predkladanej práce je zmapovanie sociálno-ekonomickej priestorovej štruktúry MČ Bratislava – Lamač a na základe výsledkov týchto analýz navrhnúť systematickú a funkčne trvalo udržateľnú rozvojovú stratégiu, zameranú na realizáciu hospodárskeho a sociálneho rozvoja riešeného územia pri rešpektovaní globálnych cieľov regionálneho vývoja, resp. štátnej regionálnej politiky.

Vypracovanie tohto dokumentu, Programu hospodárskeho a sociálneho rozvoja MČ Bratislava – Lamač, vyplýva zo zákona č. 539/2008 Z.z. o podpore regionálneho rozvoja. Program hospodárskeho a sociálneho rozvoja MČ Bratislava – Lamač bol vypracovaný na základe metodiky, ktorú vydalo Ministerstvo výstavby a regionálneho rozvoja Slovenskej republiky. Tento program je otvoreným a živým dokumentom – potrebné je realizovať jeho aktualizáciu priebežne.

Pre riadenie spracovania rozvojovej stratégie a identifikovania potrebných rozvojových projektov bola zriadená pracovná skupina za MČ Bratislava – Lamač pod názvom Komisia PHSR MČ Bratislava – Lamač.

Pri zostavení rozvojových priorít dôležitým zdrojom informácií bol prieskum názorov obyvateľstva, ktorým boli občania upozornení na prebiehajúci proces strategického plánovania rozvoja mestskej časti a zapojení do plánovacieho procesu. Výsledky prieskumu poskytli cenné podklady pre rozhodovanie o smerovaní práce na strategickom pláne.

Pri vypracovaní programového dokumentu boli zohľadnené priority Národnej stratégie regionálneho rozvoja SR 2020/30, Partnerskej dohody Slovenskej republiky na roky 2014-2020 a jeho strategický cieľ. Dokument je previazaný so všetkými operačnými programami týkajúcimi sa programového obdobia 2014-2020, ako aj Programom hospodárskeho a sociálneho rozvoja Bratislavského samosprávneho kraja na roky 2014-2020, Programom hospodárskeho a sociálneho rozvoja hlavného mesta SR Bratislavy 2010-2020, Územným plánom veľkého regiónu – Bratislavský samosprávny kraj, Územným plánom hlavného mesta Slovenskej republiky Bratislavy.

Z hľadiska trvalo udržateľného rozvoja územia MČ Bratislava - Lamač a zvyšovania kvality života obyvateľov je nevyhnutné zamerať sa v programovom období 2015 – 2020 na rovnomernejšiu koncentráciu zdrojov do všetkých strategických priorít. Skoordinovaná koncentrácia zdrojov by sa mala prejavovať vo vyššej efektívnosti využívania miestnych zdrojov, národných zdrojov a zdrojov Európskej únie. Na základe získaných analýz prvoradá intervencia by mala smerovať do aktivít, ktoré budú mať výraznejší dopad na hospodársky a sociálny rozvoj MČ Bratislava – Lamač.

Program hospodárskeho a sociálneho rozvoja MČ Bratislava – Lamač schvaľuje Miestne zastupiteľstvo v MČ Bratislava – Lamač. Miestne zastupiteľstvo v MČ Bratislava – Lamač bude potom aj realizovať vykonateľnosť, kontrolu, aktualizáciu, monitorovanie a hodnotenie tohto programu.

A.I Analýza vnútorného prostredia

Vymedzenie riešeného územia

Územie hlavného mesta Slovenskej republiky Bratislavy je za účelom výkonu samosprávy rozdelené na mestské časti, ktoré sú definované v Čl. 3 ods. 2 Štatútu hlavného mesta Slovenskej republiky Bratislavy nasledovne: *Mestské časti sú právnickými osobami, ktoré za podmienok ustanovených osobitným predpisom, 1) týmto štatútom a zásadami hospodárenia hospodária s majetkom zvereným im hlavným mestom, s finančnými prostriedkami zverenými im hlavným mestom, s nadobudnutým majetkom, ako aj s vlastnými príjmami a vlastným majetkom získaným vlastnou činnosťou.*

MČ Bratislava – Lamač je jednou zo 17 mestských častí hlavného mesta Slovenskej republiky – Bratislavy, ktoré sú vymedzené v Čl. 4 ods. 2 Štatútu hlavného mesta Slovenskej republiky Bratislavy.

Tab. 1: Vymedzenie územia Mestskej časti Bratislava – Lamač je ustanovené vo Všeobecne záväznom nariadení hlavného mesta Slovenskej republiky Bratislavy č. 6/2001

<p>§ 13</p> <p>Vymedzenie územia Mestskej časti Bratislava – Lamač</p> <p>(1) Západnú hranicu tvorí západná strana diaľnice D-2, západná strana železničnej trate Bratislava – Malacky, spojnice od železničnej trate po Dúbravský potok, západná strana Dúbravského potoka a Lamačského potoka.</p> <p>(2) Severnú hranicu tvorí západná strana Lamačského potoka, južný okraj záhradkárskej osady Polianky a katastrálna hranica vedúca lesom od záhradkárskej osady Plánky k horárni na Kačine.</p> <p>(3) Východnú hranicu tvorí východná strana poľnej cesty od horárne na Kačine k lesu Klanec, katastrálna hranica vedúca cez les Klanec k vodojemu na Klanci, rozhranie lesa a záhrad v hone Zlatá hora a Rázsochy, východná strana Zelenohorskej ulice a severného okraja areálu benzínovej pumpy na Lamačskej ceste, severovýchodné rozhranie medzi benzínovou pumpou a Lamačskou cestou.</p>

Zdroj: Štatút hlavného mesta Slovenskej republiky Bratislavy schválený uznesením Mestského zastupiteľstva hlavného mesta SR Bratislavy dňa 3. júla 2008 (č. 444/2008)

Mestskú časť Bratislava – Lamač tvorí katastrálne územie Lamač o výmere 654 ha 2373 m². MČ Bratislava – Lamač je najmenšia mestská časť hlavného mesta Slovenskej republiky Bratislavy. MČ Bratislava – Lamač na úrovni NUTS 3 patrí do vyššieho územného celku Bratislavského kraja, ktorý je v zmysle zákona č. 302/2001 Z.z. o samospráve vyšších územných celkov samosprávnym krajom.

MČ Bratislava – Lamač na úrovni NUTS 4 patrí do okresu Bratislava IV (ktorý sa skladá ešte z ďalších 5 mestských častí: MČ Bratislava – Devín, MČ Bratislava – Devínska Nová Ves, MČ Bratislava – Dúbravka, MČ Bratislava – Karlova Ves, MČ Bratislava – Záhorská Bystrica).

Tab. 2: Mestské časti Bratislavy a ich výmera

Mestská časť	Okres	Plocha v m ²
Lamač	Bratislava IV	6 542 382
Dúbravka	Bratislava IV	8 648 849
Staré Mesto	Bratislava I	9 590 189
Vrakuňa	Bratislava II	10 296 687
Karlova Ves	Bratislava IV	10 947 890
Vajnory	Bratislava III	13 500 000
Devín	Bratislava IV	13 964 215
Čunovo	Bratislava V	18 622 751
Jarovce	Bratislava V	21 342 463
Rača	Bratislava III	23 659 322
Devínska Nová Ves	Bratislava IV	24 224 539
Rusovce	Bratislava V	25 558 272
Petržalka	Bratislava V	28 680 130
Záhorská Bystrica	Bratislava IV	32 297 824
Nové Mesto	Bratislava III	37 481 490
Ružinov	Bratislava II	39 700 472
Podunajské Biskupice	Bratislava II	42 492 965

Zdroj: Štatistický úrad SR, 2013

Stručný prehľad histórie územia

MČ Bratislava – Lamač sa vyznačuje vysokým potenciálom a rôznorodosťou kultúrneho dedičstva. Územie dnešnej MČ Bratislava – Lamač sa zaraďuje medzi dávno obývané územia Slovenska. Lamač je obec s bohatou históriou, založená bola v 16. storočí chorvátskymi kolonistami. Lamač sa do európskych dejín zapísal poslednou bitkou v prusko-rakúskej vojne (22.7.1866). Obec bola Lamač v minulosti bola známa ako vinárska oblasť (vínohradníctvo má v Lamači veľmi dlhú tradíciu, počiatky možno doložiť do prvej polovice 16.storočia) a ako poľnohospodárska a ovocinárska zásobáreň pre bratislavské trhy. Lamač je súčasťou hlavného mesta je od roku 1946. Historické jadro pôvodného Lamača tvorí Vrančovičova ulica. Z kultúrno-historických pamiatok si pozornosť zaslúžia najmä sakrálné stavby (Kostol sv. Rozálie – postavený v rokoch 1568 a 1569 pravdepodobne na základoch staršieho kostola; Kostol sv. Margity – postavený v rokoch 1947-1951 podľa plánov slávneho architekta Milana Michala Harminca, na priečelí kostola je mozaikový obraz sv. Margity Uhorskej od akademického maliara Ernesta Zmetáka). V súčasnosti centrum Lamača je Malokarpatské námestie, kde sa nachádza väčšina občianskej vybavenosti a konajú sa tu aj najrôznejšie kultúrne a spoločenské podujatia.

Tab. 3: Základné charakteristiky Mestskej časti Bratislava – Lamač

Ukazovateľ	Hodnota
Kód obce	529419
Názov okresu	Bratislava IV
Názov kraja	Bratislavský
Prvá písomná zmienka o mestskej časti - rok	1540
Nadmorská výška mestskej časti v m	220
Celková výmera územia mestskej časti [m ²]	6 542 373
Hustota obyvateľstva na km ²	1040

Poznámka: Stav k 31.12.2012

Zdroj: Štatistický úrad SR, 2013

Tab. 4: Spádovosť Mestskej časti Bratislava – Lamač

Sídlo matričného úradu	Bratislava - Karlova Ves
Sídlo pracoviska daňového úradu	Bratislava - Petržalka
Sídlo pracoviska Obvodného oddelenia policajného zboru	Bratislava - Dúbravka
Sídlo Okresného súdu	Bratislava - Dúbravka
Sídlo Okresného riaditeľstva Hasičského a záchranného zboru	Bratislava - Staré Mesto
Sídlo pracoviska obvodného úradu	Bratislava - Staré Mesto
Sídlo Územnej vojenskej správy	Bratislava - Nové Mesto
Sídlo územného Úradu práce, sociálnych vecí a rodiny	Bratislava - Karlova Ves
Sídlo Obvodného úradu životného prostredia	Bratislava - Karlova Ves

Poznámka: Stav k 31.12.2012

Zdroj: Štatistický úrad SR, 2013

Prírodný potenciál

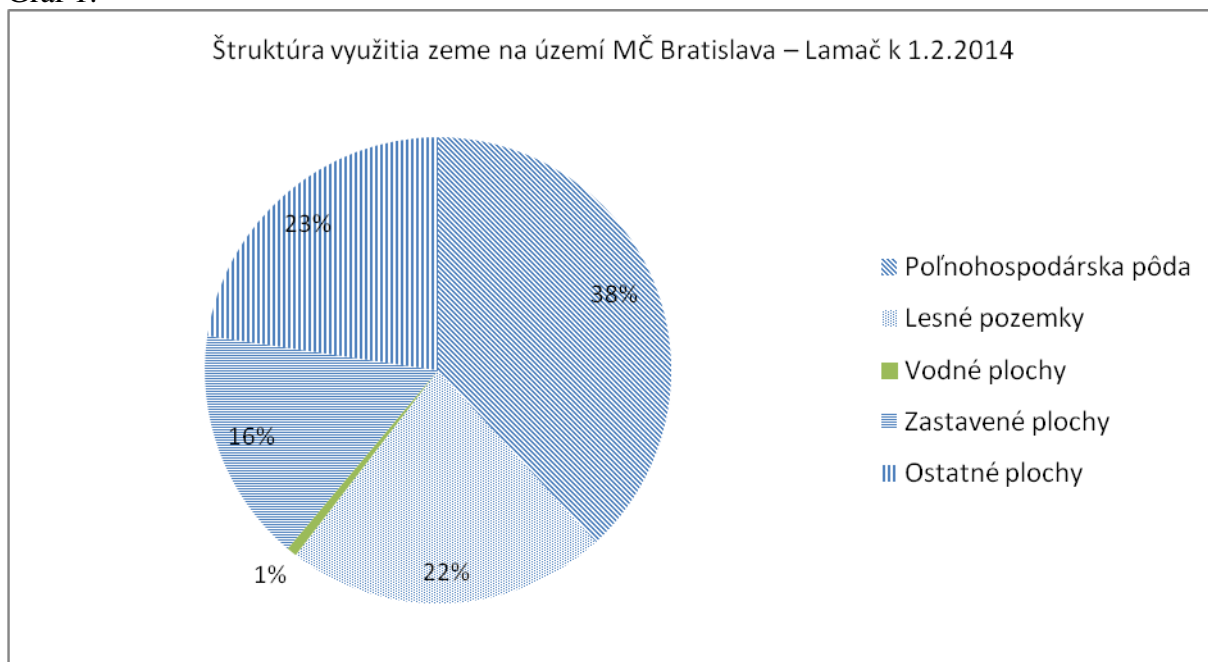
Podľa geomorfologického členenia Slovenska sa skúmané územie nachádza na rozhraní dvoch prírodných celkov, Borskej nížiny a Malých Karpát. Povrch územia je mierne členitý. Územie patrí do teplej klimatickej oblasti, priemerná ročná teplota vzduchu je 10,3 °C, januárová -1,4 °C, júlová 20,9 °C. Priemerný ročný úhrn zrážok 642 mm.

Súčasná krajinná štruktúra

Riešené územie MČ Bratislava – Lamač je tvorené katastrálnym územím Lamač. MČ Bratislava – Lamač sa rozprestiera na ploche 6 542 373 m². Obec sa nachádza v poľnohospodársky úrodnej, intenzívne obhospodarovanej oblasti Borskej nížiny. Má dobré pôdne a klimatické podmienky pre poľnohospodársku výrobu. Súčasná krajinná štruktúra je tvorená súborom prvkov, ktoré človek ovplyvnil, čiastočne alebo úplne pozmenil, resp. nanovo vytvoril ako umelé prvky krajiny.

Súčasná krajinná štruktúra riešeného územia je výrazne ovplyvnená antropogénnou činnosťou. Typ súčasnej krajiny je priemyselno-technizovaný – ide o mestskú kotlinovú krajinu.

Graf 1:



Zdroj: Úrad geodézie, kartografie a katastra SR, 2014

Tab. 5: Štruktúra využitia zeme na území MČ Bratislava – Lamač k 1.2.2014 (v m²)

Územie	Celková výmera	Poľnohospodárska pôda	Lesné pozemky	Vodné plochy	Zastavené plochy	Ostatné plochy
MČ Bratislava – Lamač	6542373	2497342	1457282	46320	1060967	1480462

Zdroj: Úrad geodézie, kartografie a katastra SR, 2014

Tab. 6: Štruktúra poľnohospodárskeho pôdneho fondu na území MČ Bratislava – Lamač k 1.2.2014 (v m²)

Územie	Celková výmera v m ²	Orná pôda	Chmeľnice	Vinice	Záhrady	Ovocné sady	Trvalé trávne porasty	Výmera v m ² pre poľnohospodársku pôdu
MČ Bratislava – Lamač	6542373	1541763	0	159673	767486	0	28420	2497342

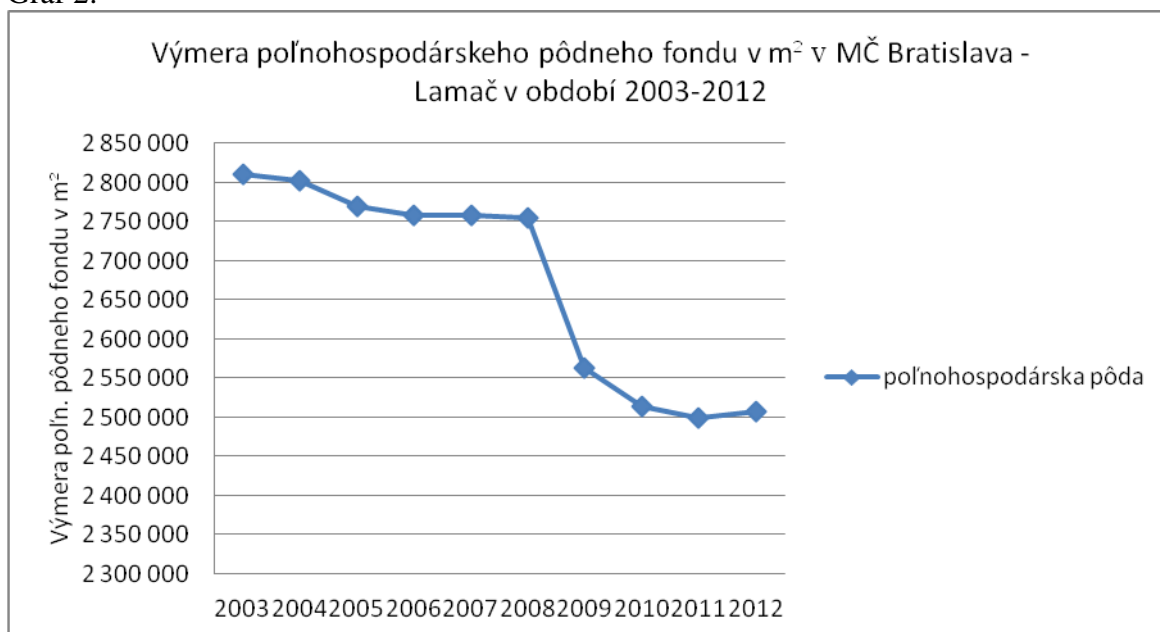
Zdroj: Úrad geodézie, kartografie a katastra SR, 2014

Tab. 7: Základné charakteristiky verejnej zelene v MČ Bratislava – Lamač

Verejná zeleň v ha	
spolu	z toho parková
14,63	0,52

Zdroj: Štatistický úrad SR, 2013

Graf 2:



Zdroj: Štatistický úrad SR, 2013

Katastrálne územie Lamača eviduje 145,73 ha lesných pozemkov, ktorých užívateľmi sú Lesy SR, š. p. a Mestské lesy v Bratislave a patria do LHC Železná Studienka. V záujmovej oblasti sa vyskytujú vysokokmenné listnaté lesy zahrnuté do troch vegetačných stupňov: dubový, bukovo – dubový a dubovo – bukový. Buk, dub a hrab spolu tvoria až 92 % v oboch už spomenutých kategóriách. Na základe kategorizácie lesov, z hľadiska dlhodobých potrieb obyvateľstva bolo až 98 % lesov zaradených do kategórie "lesy osobitného určenia" s významnou zdravotnou a rekreačnou funkciou. Lesy v k. ú. Lamač plnia aj funkciu prímestského lesa a zároveň sú časťou Bratislavského lesného parku. Jeho účelom je vytvárať a poskytovať širokej verejnosti zázemie a príjemné prostredie na oddych a regeneráciu a tiež priestor pre rôzne turisticko-športové aktivity.

Ochrana prírody a krajiny

Ochranou prírody a krajiny sa rozumie obmedzovanie zásahov, ktoré môžu ohroziť, poškodiť alebo zničiť podmienky a formy života, prírodné dedičstvo, vzhľad krajiny a znížiť jej ekologickú stabilitu, ako i odstraňovanie takýchto zásahov. Cieľom ochrany prírody a krajiny je chrániť prírodu pre optimálne využitie krajiny. Príroda a jej časti v rámci krajiny predstavujú pre život nesmierne dôležitú, až existenčnú zložku životného prostredia. Prírodu a krajinu treba chrániť nielen z hľadiska súčasných životných potrieb, ale aj pre potrebu zachovať ju zdravú aj pre budúce pokolenie.

Ochranu prírody a krajiny s vyčlenením územnej a druhovej ochrany, ako aj ochrany stromov zabezpečuje zákon č. 543/2002 Z.z. o ochrane prírody a krajiny, ktorého hlavným poslaním je obmedzovanie zásahov, ktoré môžu ohroziť, poškodiť alebo zničiť podmienky a formy života, prírodné dedičstvo, vzhľad krajiny, znížiť jej ekologickú stabilitu, ako aj odstraňovanie následkov takýchto zásahov.

Pôvodné geokosystémy boli v záujmovom území značne pozmenené predovšetkým vplyvom rozvoja poľnohospodárskej výroby, výstavby bytov a komunikácií. Napriek tomu sa v riešenom území nachádza niekoľko lokalít a objektov, ktoré sú svojou hodnotou veľmi významné a sú vyhlásené za chránené.

Do riešeného územia k. ú. Lamač zasahuje Chránená krajinná oblasť (CHKO) Malé Karpaty, ktorá zahŕňa lesné masívy Malých Karpát. CHKO Malé Karpaty bola vyhlásená vyhláškou MŽP SR č. 138/2001 Z.z. z 30. marca 2001. V CHKO platí v zmysle zákona č. 543/2002 Z.z. o ochrane prírody a krajiny druhý stupeň ochrany.

Priamo do katastrálneho územia mestskej časti Lamač nezasahuje žiadne maloplošne chránené územie – je to jediná mestská časť okresu Bratislava IV kde sa nenachádza žiadne maloplošne chránené územie (susedné mestské časti sú bohaté na maloplošne chránené územia).

Natura 2000 je názov sústavy chránených území členských krajín Európskej únie a hlavným cieľom jej vytvorenia je zachovanie prírodného dedičstva, ktoré je významné nielen pre príslušný členský štát, ale najmä pre Európsku úniu ako celok. Táto sústava chránených území má zabezpečiť ochranu najvzácnejších a najviac ohrozených druhov voľne rastúcich rastlín, voľne žijúcich živočíchov a prírodných biotopov vyskytujúcich sa na území štátov Európskej únie a prostredníctvom ochrany týchto druhov a biotopov zabezpečiť zachovanie biologickej rôznorodosti v celej Európskej únii. Sústavu NATURA 2000 tvoria dva typy území: *chránené vtáčie územia* a *územia európskeho významu*. Priamo do katastrálneho územia mestskej časti Lamač nezasahuje žiadne chránené územie patriace do sústavy Natura 2000.

Životné prostredie

Z hľadiska kvality životného prostredia MČ Bratislava – Lamač patrí k najviac zaťaženým oblastiam hlavného mesta. Tento stav je spôsobený dôsledkom silnej dopravnej zaťaženia územia. Najväčším problémom miestneho životného prostredia je hluková situácia. Najvýznamnejším zdrojom hluku v riešenom území je cestná doprava (najmä diaľnica D1 a štátna cesta I. triedy), ktorú nasleduje železničná doprava. V strednodobom horizonte v riešenom území bude potrebné zvýrazniť ochranu zdravia pred hlukom.

Z činiteľov, ktoré ohrozujú poľnohospodársky pôdny fond sú najvýznamnejšími vodná a veterná erózia. Vodná i veterná erózia významne závisia od vlastností pôd a reliéfu, ale hlavne od charakteru vegetačného pokryvu.

Geografická a socioekonomická poloha

MČ Bratislava – Lamač sa nachádza v juhozápadnej časti Slovenskej republiky. Z hľadiska územnosprávneho členenia SR obec na úrovni NUTS 3 patrí do Bratislavského kraja, na úrovni okresov do okresu Bratislava IV.

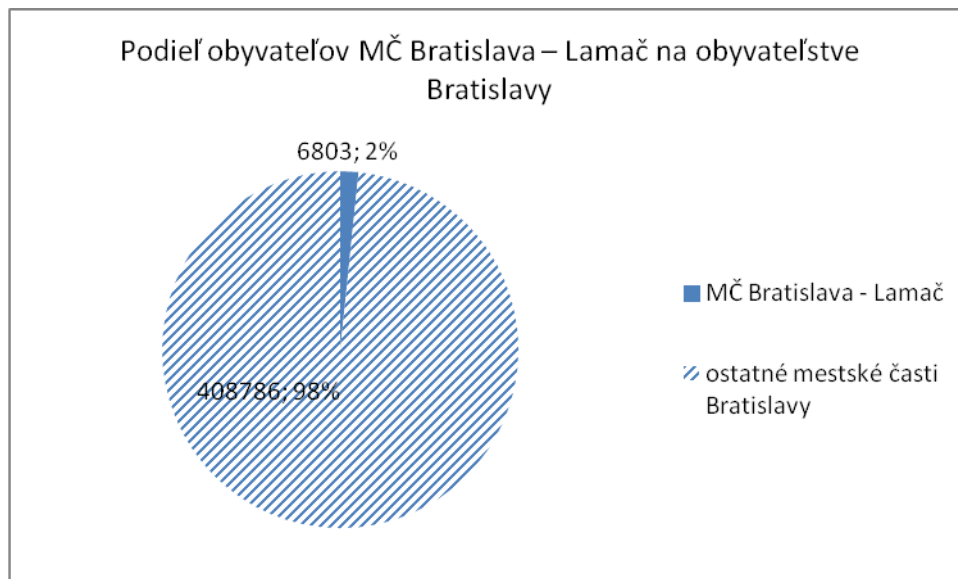
MČ Bratislava – Lamač zo severu susedí s MČ Bratislava – Záhorská Bystrica, z východnej strany s MČ Bratislava – Nové Mesto, zo západu s MČ Bratislava – Devínska Nová Ves a MČ Bratislava – Dúbravka, kým z južnej strany susedí s MČ Bratislava – Karlova Ves.

Polohový potenciál MČ Bratislava – Lamač je veľmi vysoký, riešené územie:

- je súčasťou Bratislavy, hlavného mesta SR a ťažiskového jadra stredoeurópskeho mestského regiónu Viedeň – Bratislava – Győr,
- je súčasťou severozápadného rozvojového smeru Bratislavy (spolu s ďalšími 5 mestskými časťami: MČ Bratislava – Dúbravka, MČ Bratislava – Karlova Ves, MČ Bratislava – Devínska Nová Ves, MČ Bratislava – Záhorská Bystrica, MČ Bratislava – Devín),

MČ Bratislava – Lamač je 11. najľudnatejšou mestskou časťou Bratislavy, kým na základe hustoty obyvateľstva je na 7. mieste s hodnotou 1040 obyv. na 1 km² - priemer Bratislavy je 1 130 obyv. na 1 km², kým najväčšiu hustotu majú MČ Bratislava – Staré Mesto (4053), MČ Bratislava – Dúbravka (3790) a MČ Bratislava – Petržalka (3677).

Graf 3:



Poznámka: Stav k 31.12.2012
Zdroj: Štatistický úrad SR, 2014

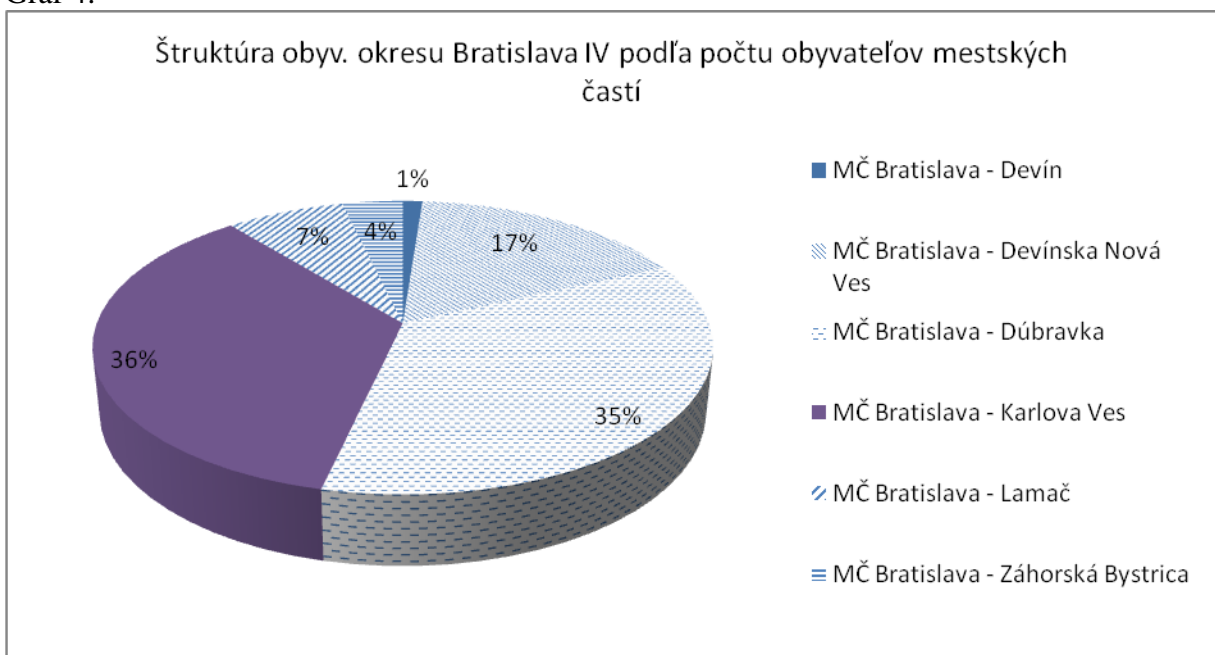
Ludské zdroje

Ludské zdroje sú významnými faktormi pri dosahovaní prosperity každého územia. Obyvateľstvo nemožno považovať za statický element, ale naopak vyznačuje sa silnou dynamikou jeho počtu, štruktúry, priestorového rozloženia a ďalších znakov (Mládek, 1992).

Vývoj počtu obyvateľov MČ Bratislava – Lamač v priebehu uplynulých 50 rokov charakterizoval postupný rast (rast počtu obyvateľstva vyvolal najmä výrazný migračný prírastok riešeného územia).

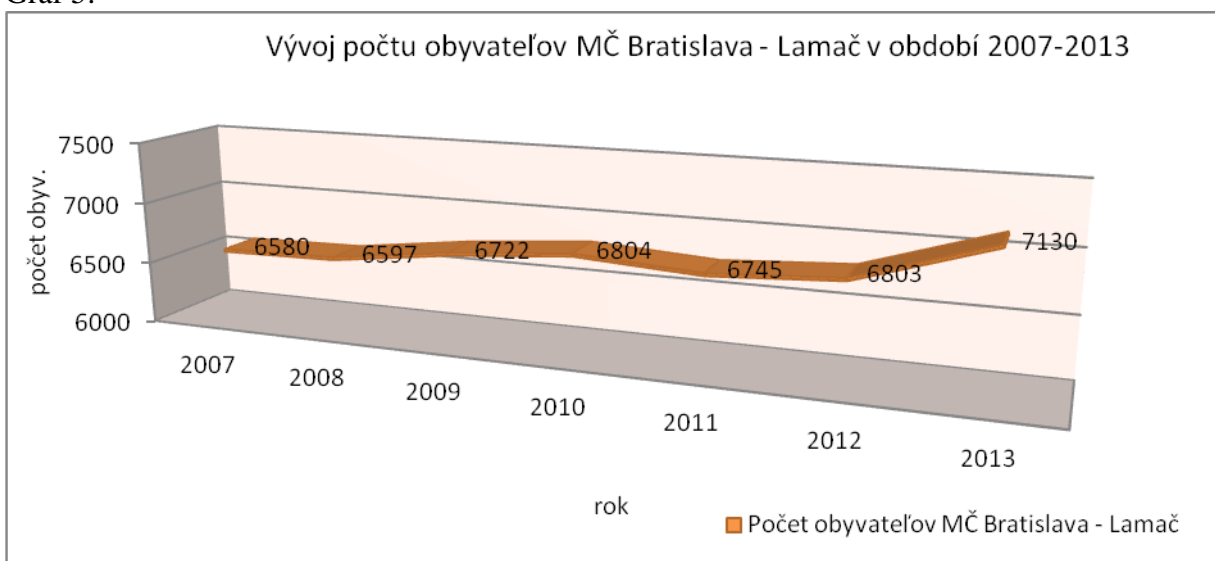
V čase *Sčítania obyvateľov, domov a bytov 2011* (SODB 2011) MČ Bratislava – Lamač mala 6670 trvale bývajúcich obyvateľov, čo znamenal prírastok o 126 osôb v období 2001-2011. MČ Bratislava – Lamač tvorí 7% populácie okresu Bratislava IV. K 30.1.2014 MČ Bratislava – Lamač mala 7195 trvale bývajúcich obyvateľov.

Graf 4:



Zdroj: Sčítanie obyvateľov, domov a bytov 2011

Graf 5:



Zdroj: Štatistický úrad SR, 2014

Prognóza vývoja obyvateľov

V Územnom pláne hlavného mesta SR Bratislavy boli spracované prognózy prírastky obyvateľov podľa disponibilných plôch a mestských častí Bratislavy. Spomenutý strategický dokument predpokladá do roku 2030 rast počtu obyvateľov na 20145 do roku 2030.

Počas SODB 2011 k slovenskej národnosti sa prihlásilo 6151 obyvateľov MČ Bratislava – Lamač (83,57 %), národnosť nebolo možné zistiť až u 159 obyvateľov. Medzi najpočetnejšie národnostne menšiny patrili Maďari a Česi.

Tab. 8: Bývajúce obyvateľstvo podľa národnosti

Národnosť	Počet osôb
Slovenská	6151
Maďarská	150
Rómska	5
Rusínska	12
Ukrajinská	3
Česká	88
Nemecká	17
Poľská	6
Chorvátska	2
Srbská	4
Ruská	11
Židovská	1
Moravská	16
Bulharská	4
Ostatné	41
Nezistené	159
Spolu	6670

Zdroj: ŠÚ SR SODB 2011

Tab. 9: Bývajúce obyvateľstvo podľa náboženského vyznania

Náboženské vyznanie / cirkev	Počet osôb
Rímskokatolícka cirkev	3783
Gréckokatolícka cirkev	74
Pravoslávna cirkev	15
Evanjelická cirkev augsburského vyznania	373
Reformovaná kresťanská cirkev	10
Náboženská spoločnosť Jehovovi svedkovia	10
Evanjelická cirkev metodistická	17
Kresťanské zbory	14
Apoštolská cirkev	8
Bratská jednota baptistov	4
Cirkev adventistov siedmeho dňa	8
Cirkev bratská	39
Židovské náboženské obce	2
Starokatolícka cirkev	1
Cirkev československá husitská	7
Novoapoštolská cirkev	0
Bahájske spoločenstvo	2
Cirkev Ježiša Krista svätých neskorších dní	6
Iné	99
Bez vyznania	1777
Nezistené	421
Spolu	6670

Zdroj: ŠÚ SR SODB 2011

Podľa SODB 2011 v náboženskej štruktúre obyvateľstva MČ Bratislava – Lamač dominovali obyvatelia, ktorí sa prihlásili k rímskokatolíckemu náboženskému vyznaniu (tvorili 56,72% obyvateľstva riešeného územia). Bez náboženského vyznania bolo 1777 osôb.

Prirodzený pohyb obyvateľstva

Veková štruktúra obyvateľstva ovplyvňuje celkový rozvojový potenciál každého územia, pomery medzi predproduktívnou, produktívnou a poproduktívnou skupinou obyvateľstva vypovedajú o miere perspektívnosti každej populácie. Zo štruktúry obyvateľstva riešeného územia podľa základných vekových skupín vidieť vysoký podiel poproduktívnej zložky populácie. Obyvateľstvo MČ Bratislava – Lamač je silne starnúce, MČ Bratislava – Lamač v rámci Bratislavy spolu s MČ Bratislava – Staré Mesto a MČ Bratislava – Ružinov majú najnepriaznivejšiu vekovú štruktúru obyvateľov. Proces starnutia populácie je nezvratný a bude mať zrýchľujúcu sa tendenciu.

Tab. 10: Vekové zloženie obyvateľstva v MČ Bratislava – Lamač podľa pohlavia, vekových skupín a vybraných ukazovateľov veku k 31. 12. 2012

Pohlavie	Veková skupina (v %)			Vybrané ukazovatele veku			
	0-14	15-64	65+	Priemerný vek	Mediánový vek	Index starnutia	Index ekonomického zaťaženia
Muži	15,86	64,99	19,14	41,85	39,95	120,69	53,86
Ženy	12,15	63,25	24,60	46,60	47,17	202,45	58,11
Spolu	13,85	64,05	22,11	44,43	42,75	159,66	56,14

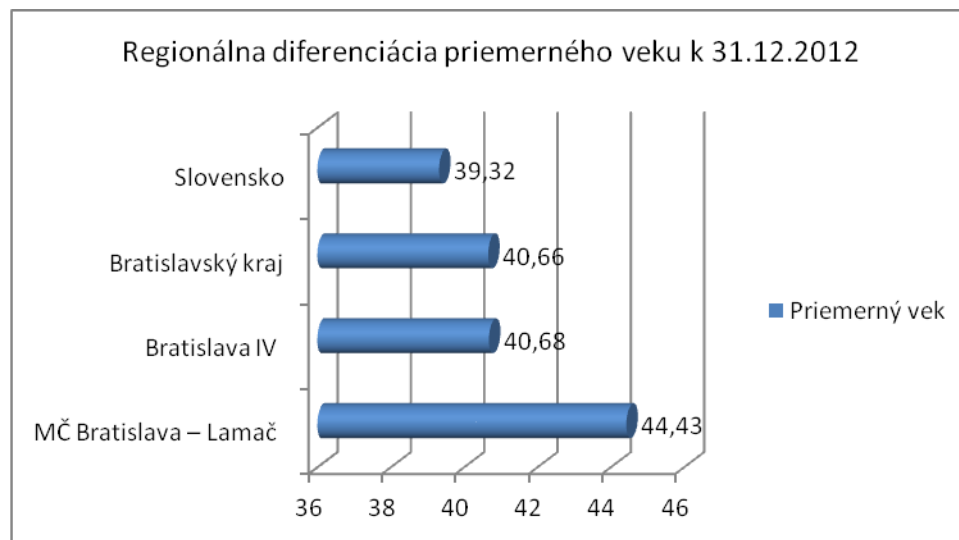
Zdroj: Štatistický úrad SR, 2013

Tab. 11: Vekové zloženie obyvateľstva v okrese Bratislava IV podľa pohlavia, vekových skupín a vybraných ukazovateľov veku k 31. 12. 2012

Pohlavie	Veková skupina (v %)			Vybrané ukazovatele veku			
	0-14	15-64	65+	Priemerný vek	Mediánový vek	Index starnutia	Index ekonomického zaťaženia
Muži	15,36	71,21	13,43	39,01	38,38	87,46	40,42
Ženy	13,15	69,21	17,64	42,15	41,55	134,06	44,49
Spolu	14,19	70,15	15,66	40,68	39,96	110,42	42,55

Zdroj: Štatistický úrad SR, 2013

Graf 6:



Zdroj: Štatistický úrad SR, 2013

Proces starnutia výrazne ovplyvňuje mnohé stránky spoločenského vývoja, pričom najvýznamnejšie sprievodné javy starnutia obyvateľstva vo všeobecnosti sú:

- rast verejných výdavkov na zdravotníctvo a sociálne zabezpečenie, spôsobený zvýšeným počtom starších a starých ľudí v populácii,
- znižovanie počtu obyvateľstva v produktívnom veku a zvyšovanie v poproduktívnom veku spôsobuje pokles pracovnej sily a zvýšenie ekonomického zaťaženia obyvateľstva,
- mení sa celková spoločenská klíma, keď stále väčšiu váhu nadobúdajú záujmy a potreby stále početnejšej skupiny staršieho obyvateľstva.

Tab. 12: Obyvateľstvo podľa veku a pohlavia v MČ Bratislava – Lamač – I.

	Trvalo bývajúce spolu	0-4	5-9	10-14	15-19	20-24	25-29	30-34	35-39	40-44	45-49	50-54
Muži	3056	204	148	95	114	134	178	334	347	196	134	140
Ženy	3614	196	119	93	120	133	214	349	310	174	151	136
Spolu	6670	400	267	188	234	267	392	683	657	370	285	276

Zdroj: ŠÚ SR SODB 2011

Tab. 13: Obyvateľstvo podľa veku a pohlavia v MČ Bratislava – Lamač – II.

	55-59	60-64	65-69	70-74	75-79	80-84	85-89	90-94	95-99	100+	nezistené
Muži	195	311	205	130	86	53	39	9	2	0	2
Ženy	310	496	268	157	126	139	83	36	4	0	0
Spolu	505	807	473	287	212	192	122	45	6	0	2

Zdroj: ŠÚ SR SODB 2011

Tab. 14: Index starnutia obyvateľstva podľa mestských častí Bratislavy

Index starnutia v%	Mestská časť
50-70	Petržalka, Devínska Nová Ves
71-90	Vrakuňa, Jarovce, Rusovce, Vajnory, Záhorská Bystrica
91-110	Čunovo, Podunajské Biskupice, Karlova Ves, Devín
111-130	-
131-150	Rača, Nové Mesto, Dúbravka
151-170	Staré Mesto, Ružinov, Lamač

Poznámka: Stav k 31.12.2011
Zdroj: Štatistický úrad SR, 2013

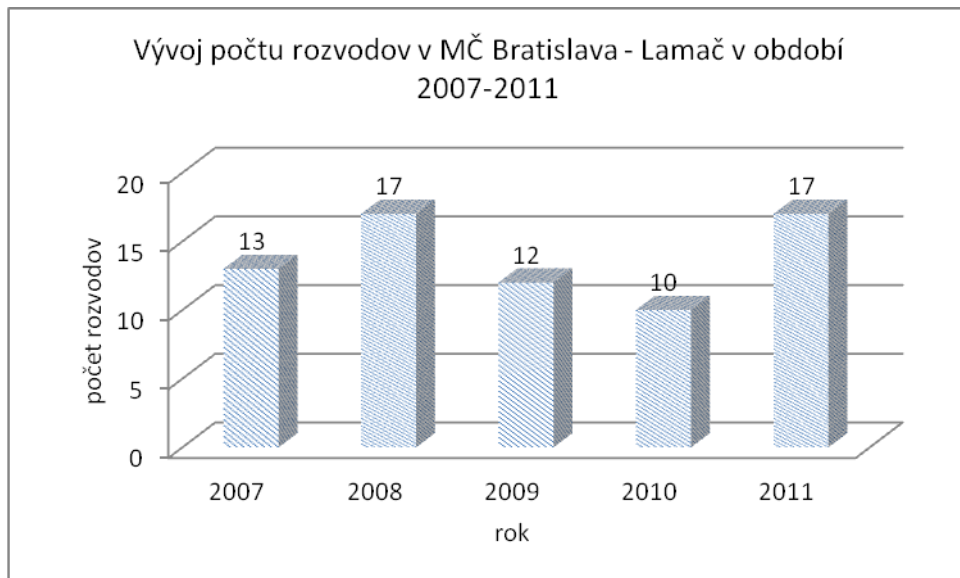
Pri hodnotení úrovne pôrodnosti osobitné postavenie majú 2 ukazovatele komunity: sobášnosť a rozvodovosť. Sobášnosť v riešenom území má mierne klesajúci trend. Vývoj rozvodovosti je charakterizovaný jej stabilizáciou.

Graf 7:



Zdroj: Štatistický úrad SR, 2013

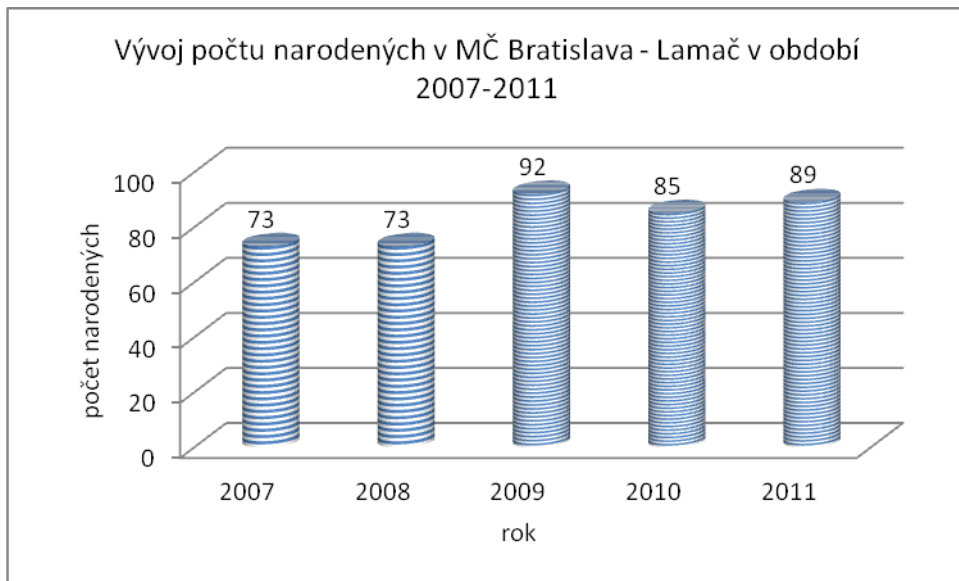
Graf 8:



Zdroj: Štatistický úrad SR, 2013

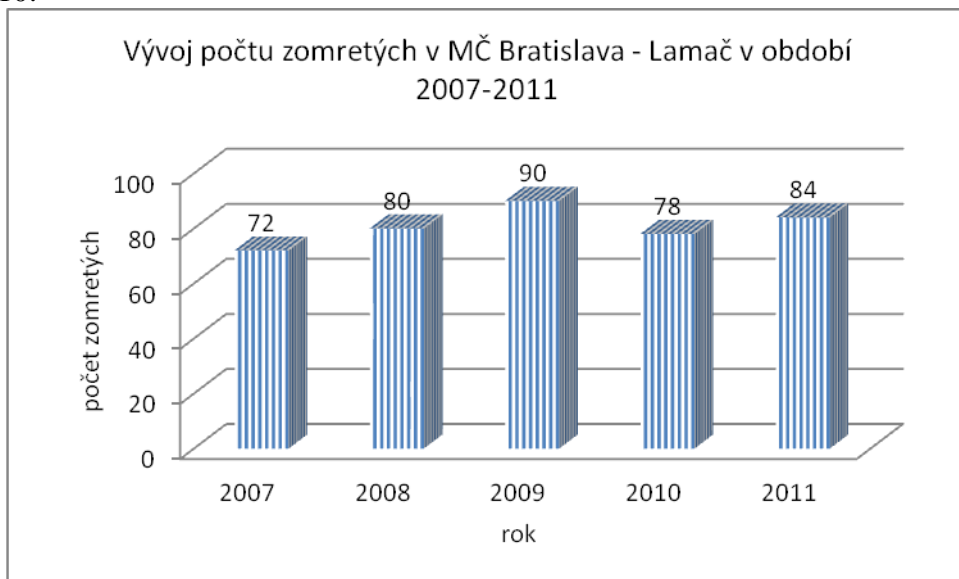
Vývoj pôrodnosti v záujmovom regióne je charakterizovaný postupným rastom. Populácia riešeného územia má rastúci trend pôrodnosti. Miera úmrtnosti v riešenom území je stabilizovaná, miera pôrodnosti ju mierne prevyšuje. Rozdiel medzi počtom živonarodených a zomretých pohybuje mierne nad 0, takže môžeme rozprávať skôr o prirodzenom prírastku.

Graf 9:



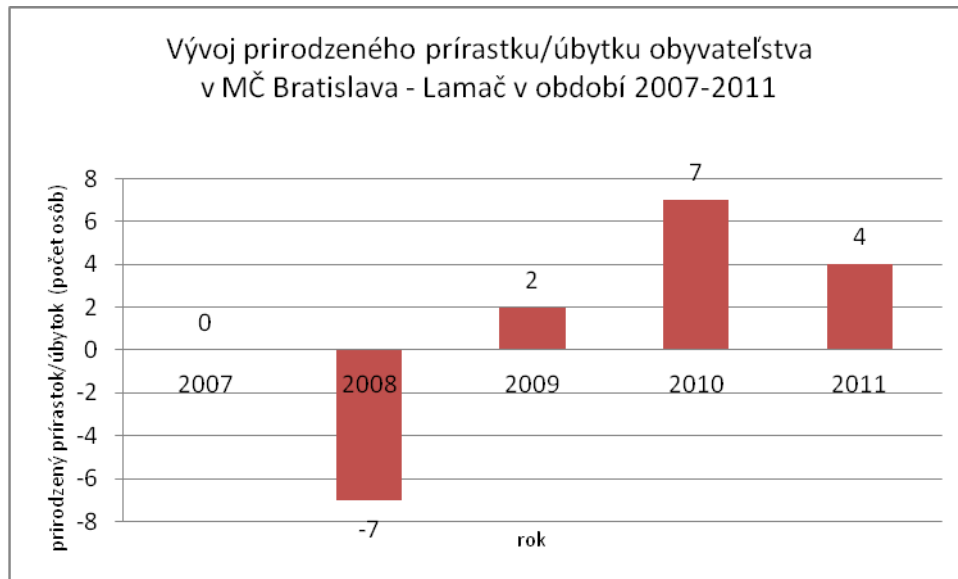
Zdroj: Štatistický úrad SR, 2013

Graf 10:



Zdroj: Štatistický úrad SR, 2013

Graf 11:

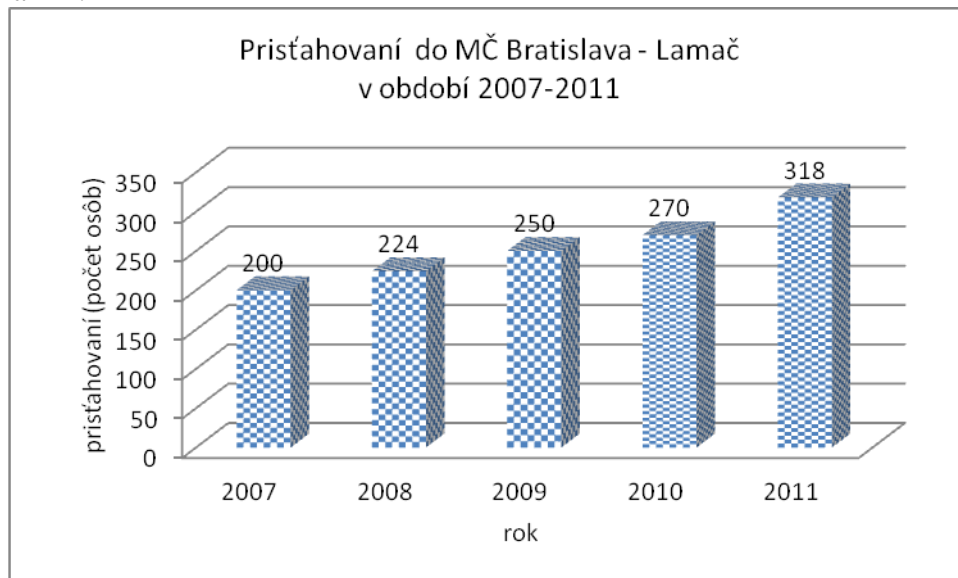


Zdroj: Štatistický úrad SR, 2013

Migračný pohyb obyvateľstva

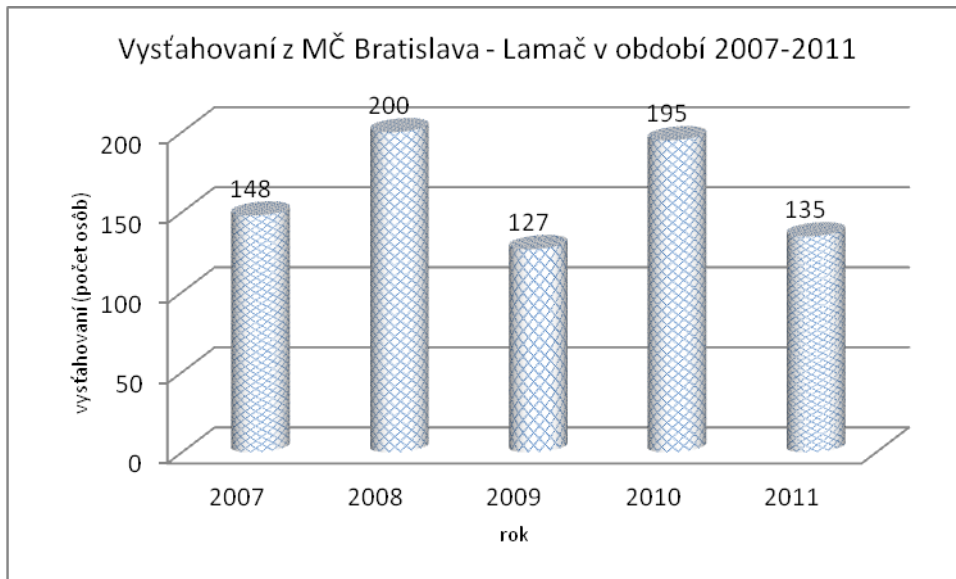
Migrácia obyvateľstva je taký pohyb obyvateľstva, ktorý sa viaže na zmenu trvalého bydliska. Pri tomto pohybe vznikajú významné zmeny v priestorovom rozmiestnení pracovnej sily. Demografický obraz MČ Bratislava – Lamač dlhodobo formuje migrácia. V poslednom desaťročí každoročne vykazuje MČ Bratislava – Lamač migračný prírastok obyvateľstva.

Graf 12:



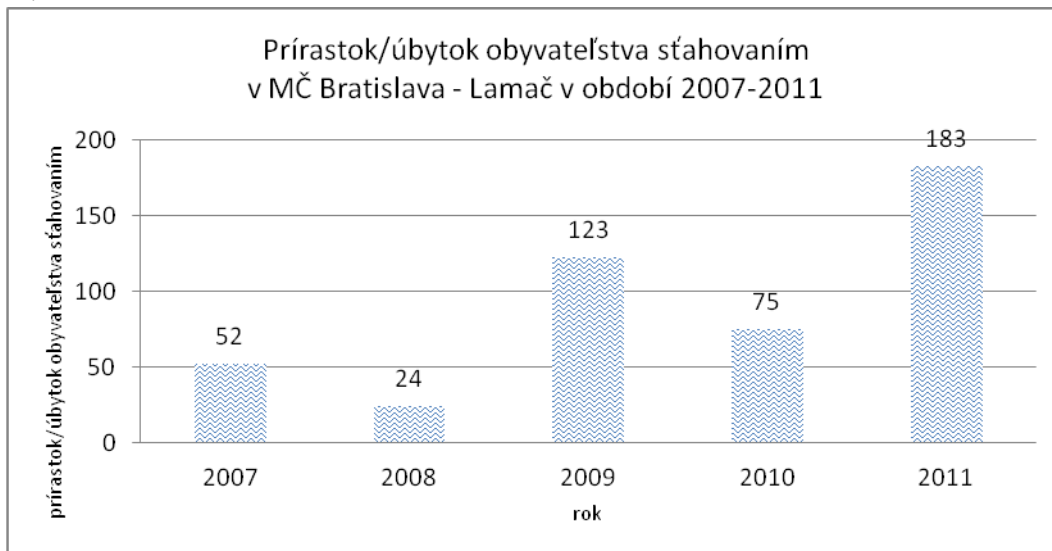
Zdroj: Štatistický úrad SR, 2013

Graf 13:



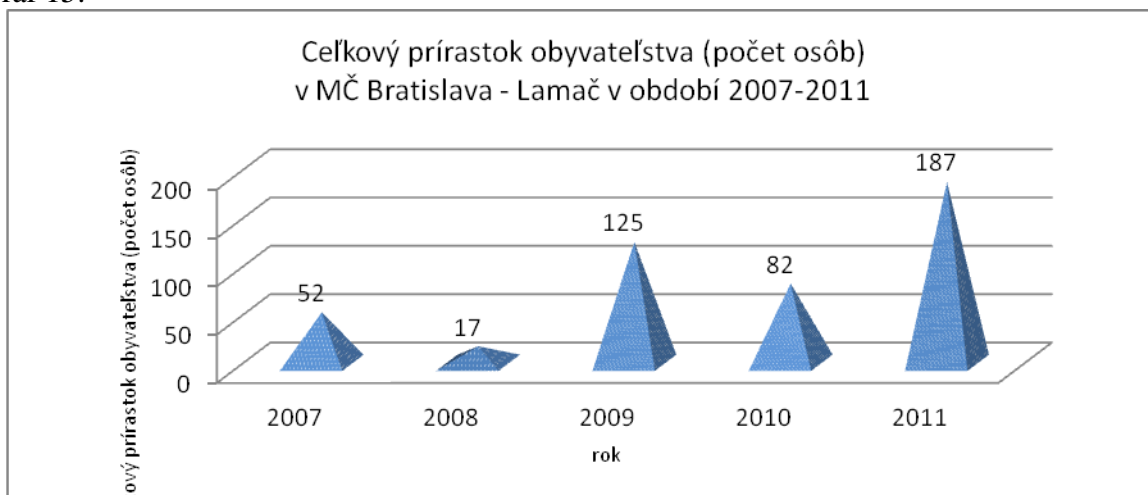
Zdroj: Štatistický úrad SR, 2013

Graf 14:



Zdroj: Štatistický úrad SR, 2013

Graf 15:



Zdroj: Štatistický úrad SR, 2013

Základné socioekonomické charakteristiky obyvateľstva

Z hľadiska vzdelanosti obyvateľstva riešené územie vykazuje nadpriemerne dobrú vzdelanostnú úroveň, čo je dôsledkom toho, že hospodársky charakter polohy riešeného územia vyžaduje v mnohých oblastiach vysoko kvalifikovanú pracovnú silu. Obyvatelia MČ Bratislava – Lamač sú obyvateľstvom mestského typu s vysokým stupňom vzdelania, čo je aj úmerné prístupnosti vysokých škôl a univerzít priamo v Bratislave.

Tab. 15: Bývajúce obyvateľstvo podľa najvyššieho skončeného stupňa školského vzdelania – I

Trvalo bývajúce obyvateľstvo spolu	Najvyššie dosiahnuté vzdelanie				
	Základné	Učňovské (bez maturity)	Stredné odborné (bez maturity)	Úplné stredné učňovské (s maturitou)	Úplné stredné odborné (s maturitou)
6670	401	346	342	176	1484

Zdroj: ŠÚ SR SODB 2011

Tab. 16: Bývajúce obyvateľstvo podľa najvyššieho skončeného stupňa školského vzdelania – II.

Najvyššie dosiahnuté vzdelanie						
Úplné stredné všeobecné	Vyššie odborné	Vysokoškolské bakalárske	Vysokoškolské inž., mag., doktor.	Vysokoškolské doktorandské	Bez vzdelania	Nezistené
449	245	207	1829	288	853	50

Zdroj: ŠÚ SR SODB 2011

Tab. 17: Obyvateľstvo trvalo bývajúce v MČ Bratislava – Lamač podľa počítačových znalostí

Trvalo bývajúce obyv. spolu	Počítačové znalosti											
	Práca s textom			Práca s tabuľkami			Práca s elektronickou poštou (email)			Práca s internetom		
	áno	nie	nezistené	áno	nie	nezistené	áno	nie	nezistené	áno	nie	nezistené
6670	4497	1571	602	3595	2229	846	4258	1718	694	4513	1570	587
v %	67,42	23,55	9,03	53,90	33,42	12,68	63,84	25,76	10,40	67,66	23,54	8,80

Zdroj: ŠÚ SR SODB 2011

Tab. 18: Základné charakteristiky obyvateľstva MČ podľa ekonomických aktivít

Trvalo bývajúce obyvateľstvo	Ekonomická aktivita													
	Pracujúci (okrem dôchodcov)	Pracujúci dôchodcovia	Osoby na materskej dovolenke	Osoby na rodičovskej dovolenke	Nezamestnaní	Študenti stredných škôl	Študenti vysokých škôl	Osoby v domácnosti	Dôchodcovia	Príjemcovia kapitálových príjmov	Deti do 16. Rokov (nar. po 20.5.1995)	Iná	Nezistená	Z toho ekonomicky aktívny
6670	2598	430	42	173	199	157	204	30	1783	8	895	49	102	3269

Zdroj: ŠÚ SR SODB 2011

Miera ekonomickej aktivity obyvateľstva vyjadruje podiel ekonomicky aktívnych osôb na počte obyvateľstva daného územia. Miera ekonomickej aktivity obyvateľov riešeného územia je pod priemerom okresu Bratislava IV, v čase SODB 2011 len 49,01% populácie riešeného územia bolo ekonomicky aktívnym, kým okresný priemer bol 52,07%. Nízka miera ekonomickej aktivity v riešenom území je výsledkom starnutia miestnej populácie.

V strednodobom horizonte sa predpokladá intenzívnejší nárast osôb v poproduktívnom veku, tým dôjde k ďalšiemu poklesu celkového počtu ekonomicky aktívnych obyvateľov.

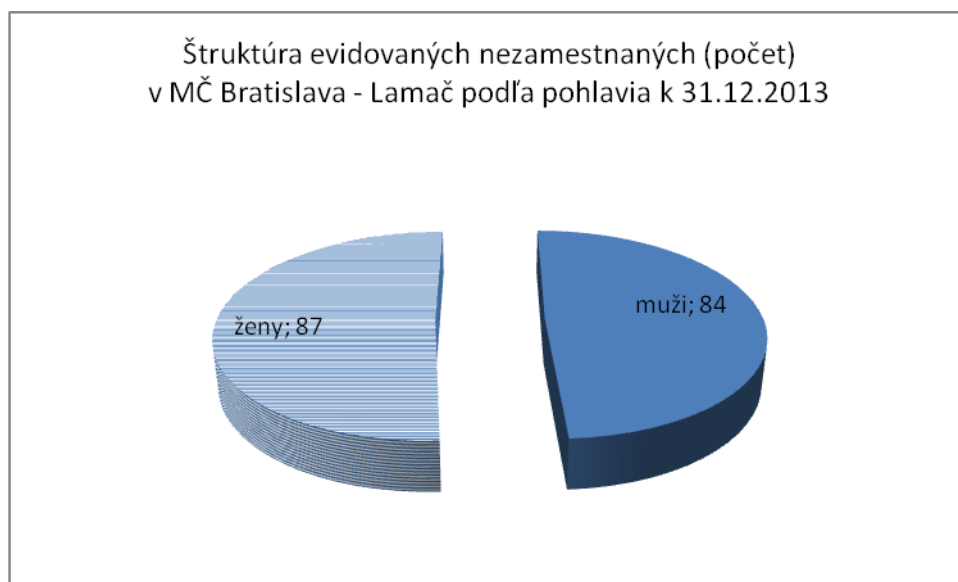
Potreby ekonomiky a štruktúrne zmeny v technike, technológii a medzi odvetviami vyvolali analogické zmeny v socioekonomickej štruktúre ekonomicky aktívneho obyvateľstva. V nasledujúcich rokoch sa očakáva významnejší rast podielu pracovnej sily v službách, čo naznačuje súčasné posilnenie služieb v živote riešeného územia, ako aj samotnej Bratislavy.

Nezamestnanosť

Najvýznamnejším ukazovateľom situácie na trhu práce je miera nezamestnanosti, ktorá je jedným zo základných kritérií pre klasifikovanie problémových miest a obcí.

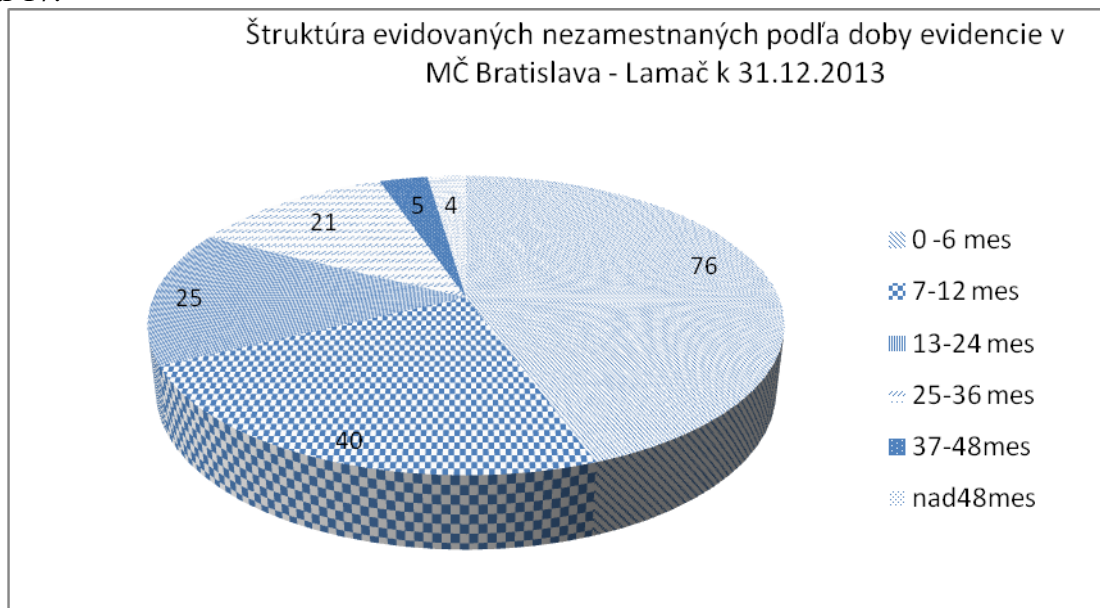
MČ Bratislava – Lamač, ako aj celá Bratislava dlhé roky patrí medzi regióny Slovenska s najnižšou úrovňou nezamestnanosti, miera nezamestnanosti v riešenom území je hlboko pod celoštátnym priemerom. Už dlhé roky evidovaná miera nezamestnanosti v širšom okolí MČ Bratislava – Lamač, t.j. v okrese Bratislava IV sa pohybuje okolo 5%. K 31.12.2013 miera evidovanej nezamestnanosti v Bratislava IV bola 5,71%. V roku 2013 v MČ Bratislava - Lamač miera evidovanej nezamestnanosti pohybovala okolo 5,2%. K 31.12.2013 v MČ Bratislava - Lamač bolo 171 evidovaných nezamestnaných.

Graf 16:



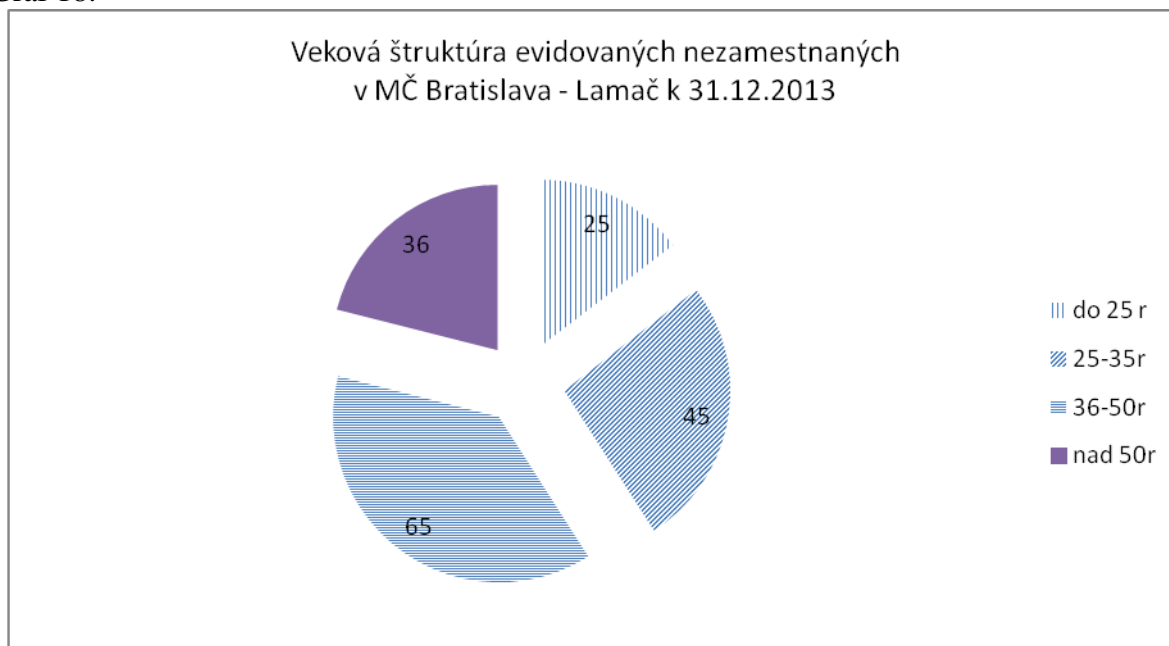
Zdroj: Ústredie práce, sociálnych vecí a rodiny, 2014

Graf 17:



Zdroj: Ústredie práce, sociálnych vecí a rodiny, 2014

Graf 18:



Zdroj: Ústredie práce, sociálnych vecí a rodiny, 2014

Tab. 19: Štruktúra evidovaných nezamestnaných podľa najvyššieho ukončeného stupňa vzdelania v MČ Bratislava – Lamač k 31.12.2013

Kód	10	11	12	13	14	15	16	17	18	19
Počet evid. nezamestnaných	0	7	0	19	70	17	0	6	51	1

Poznámka:

Kód - stupeň vzdelania

10 – Neukončené základné vzdelanie

11 – základné vzdelanie

13 – Stredné odborné vzdelanie

13 – Stredné odborné vzdelanie

14 – Úplné stredné odborné vzdelanie

15 – úplné stredné všeobecné vzdelanie

14 – Úplné stredné odborné vzdelanie

16 – vyššie odborné vzdelanie

17 – Vysokoškolské vzdelanie prvého stupňa

18 – Vysokoškolské vzdelanie druhého stupňa

19 – Vysokoškolské vzdelanie tretieho stupňa

Zdroj: Ústredie práce, sociálnych vecí a rodiny, 2014

Tab. 20: Štruktúra evidovaných nezamestnaných podľa klasifikácie zamestnaní (číselník SK-ISCO-08) v MČ Bratislava – Lamač k 31.12.2013

Kód	0	1	2	3	4	5	6	7	8	9	neurčené
Počet evid. nezamestnaných	0	16	14	29	18	20	1	4	4	7	58

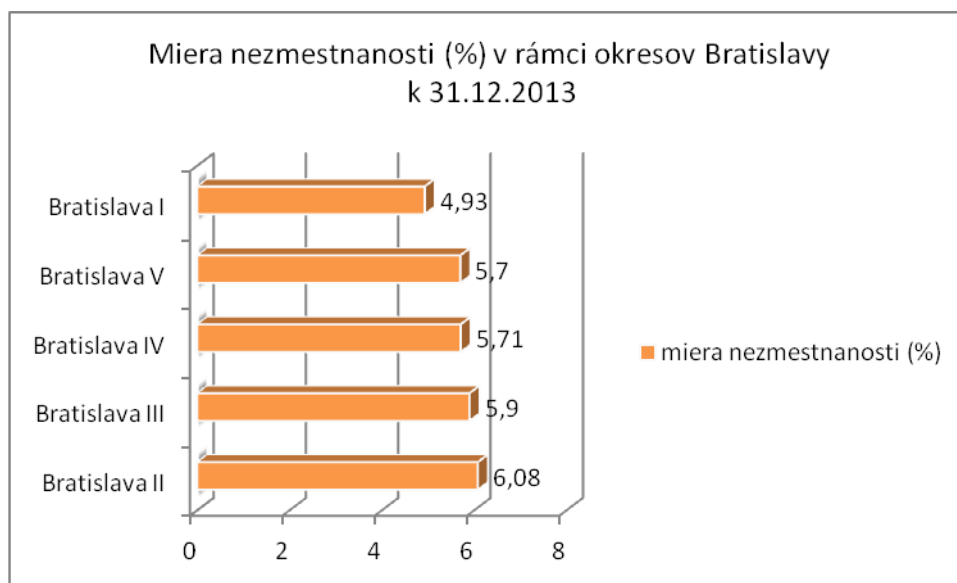
Poznámka:

Kód -SK - ISCO-08

- 1 Zákonnodarcovia, riadiaci pracovníci
- 2 Špecialisti
- 3 Technici a odborní pracovníci
- 4 Administratívni pracovníci
- 5 Pracovníci v službách a obchode
- 6 Kvalifikovaní pracovníci v poľnohospodárstve, lesníctve a rybárstve
- 7 Kvalifikovaní pracovníci a remeselníci
- 8 Operátori a montéri strojov a zariadení
- 9 Pomocní a nekvalifikovaní pracovníci
- 0 Príslušníci ozbrojených síl

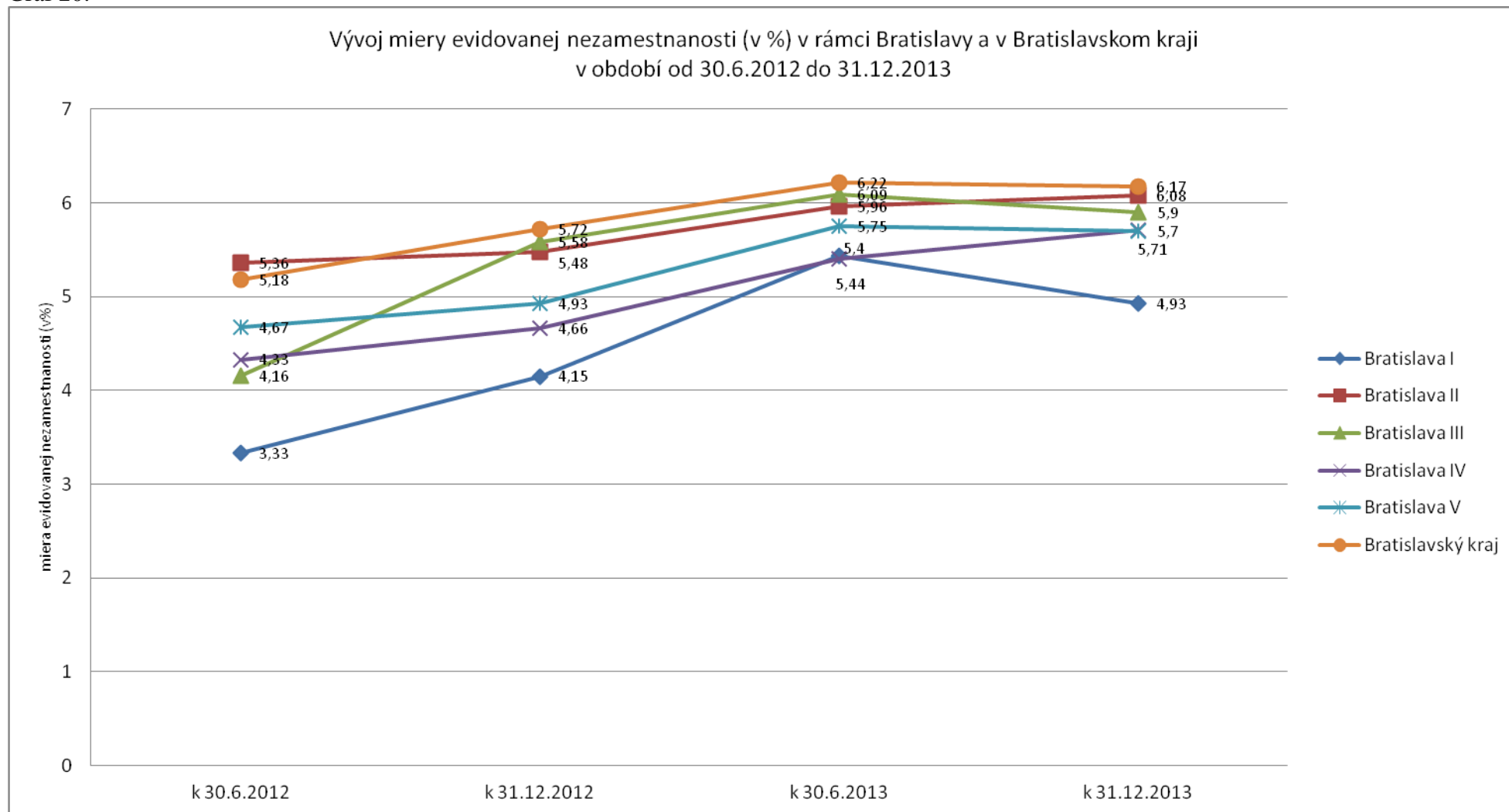
Zdroj: Ústredie práce, sociálnych vecí a rodiny, 2014

Graf 19:



Zdroj: Ústredie práce, sociálnych vecí a rodiny, 2014

Graf 20:



Zdroj: Ústredie práce, sociálnych vecí a rodiny, 2014

Tab. 21: Základné ukazovatele o nezamestnanosti na úrovni okresov v rámci Bratislavy, v Bratislavskom kraji a na Slovensku k 31.12.2013

Územie	*Prítok UoZ v mesiaci	*Odtok UoZ v mesiaci	Stav UoZ ku koncu mesiaca	<i>Ekonomicky aktívne obyvateľstvo</i>	Disponibilný počet uchádzačov o zamestnanie	Miera nezamestnanosti vypočítaná z celkového počtu UoZ (v %)	MIERA EVIDOVANEJ nezamestnanosti (v %)
Bratislava I	16	65	1 013	19 606	966	5,17	4,93
Bratislava II	97	212	3 627	57 568	3 501	6,30	6,08
Bratislava III	58	93	1 996	32 539	1 921	6,13	5,90
Bratislava IV	134	154	3 031	51 167	2 920	5,92	5,71
Bratislava V	195	308	4 318	72 922	4 156	5,92	5,70
Bratislavský kraj	775	1 239	21 780	338 789	20 910	6,43	6,17
<i>Slovensko</i>	<i>15 497</i>	<i>16 267</i>	<i>398 876</i>	<i>2 698 768</i>	<i>364 225</i>	<i>14,78</i>	<i>13,50</i>

Zdroj: Ústredie práce, sociálnych vecí a rodiny, 2014

Tab. 22: Štruktúra UoZ (stav ku koncu mesiaca) podľa veku v rámci Bratislavy a v Bratislavskom kraji k 31.12.2013

Územie	UoZ spolu	v tom													nezistené
		menej ako 25 rokov			25 - 54 rokov						55 rokov a viac				
		spolu	v tom		spolu	v tom					spolu	v tom			
			do 20r.	20-24r.		25-29r.	30-34r.	35-39r.	40-44r.	45-49r.		50-54r.	55-59r.	60r. a viac	
Bratislava I	1013	95	8	87	718	141	122	144	73	109	129	200	159	41	0
Bratislava II	3627	523	77	446	2571	472	436	480	387	398	398	533	441	92	0
Bratislava III	1996	260	31	229	1420	282	239	271	212	189	227	316	267	49	0
Bratislava IV	3031	514	59	455	2139	464	306	361	365	327	316	378	330	48	0
Bratislava V	4318	467	67	400	2951	723	714	530	258	277	449	900	802	98	0
Bratislavský kraj	21780	3331	520	2811	15137	3107	2826	2783	2069	2036	2316	3312	2851	461	0

Zdroj: Ústredie práce, sociálnych vecí a rodiny, 2014

Tab. 23: Štruktúra UoZ (stav ku koncu mesiaca) podľa doby trvania nezamestnanosti na úrovni okresov v rámci Bratislavy

Územie	UoZ spolu	v tom (v mesiacoch)													
		menej ako 7			7 - 12			viac ako 12							
		spolu	v tom		spolu	v tom		spolu	v tom						
			do 3	4 - 6		7 - 9	10 - 12		13 - 18	19 - 24	25 - 30	31 - 36	37 - 42	43 - 48	nad 48
Bratislava I	1013	353	141	212	264	167	97	396	121	88	41	43	27	27	49
Bratislava II	3627	1354	551	803	896	536	360	1377	383	244	225	151	103	91	180
Bratislava III	1996	808	304	504	525	303	222	663	221	152	85	65	27	44	69
Bratislava IV	3031	1327	521	806	773	469	304	931	314	197	132	97	49	47	95
Bratislava V	4318	1769	794	975	1110	651	459	1439	451	302	218	160	92	65	151
Bratislavský kraj	21780	8897	3648	5249	5521	3261	2260	7362	2361	1486	1087	790	435	403	800

Zdroj: Ústredie práce, sociálnych vecí a rodiny, 2014

Tab. 24: Štruktúra UoZ (stav ku koncu mesiaca) podľa najvyššie dosiahnutého vzdelania na úrovni okresov v rámci Bratislavy

Územie	UoZ spolu	v tom (stupeň vzdelania)										
		10 - Neukončené základné vzdelanie	11 - Základné vzdelanie	12 - Nižšie stredné odborné vzdelanie	13 - Stredné odborné vzdelanie	14 - Úplné stredné odborné vzdelanie	15 - Úplné stredné všeobecné vzdelanie	16 - Vyššie odborné vzdelanie	17 - Vysokoškolské vzdelanie prvého stupňa	18 - Vysokoškolské vzdelanie druhého stupňa	19 - Vysokoškolské vzdelanie tretieho stupňa	N/A - neurčené
Bratislava I	1013	0	95	1	105	264	100	6	25	399	12	6
Bratislava II	3627	4	438	4	677	1143	354	19	107	828	33	20
Bratislava III	1996	0	205	5	364	641	150	13	61	530	15	12
Bratislava IV	3031	1	273	11	477	1032	253	12	95	847	18	12
Bratislava V	4318	4	544	13	932	1468	327	22	45	945	18	0
Bratislavský kraj	21780	80	2770	115	4953	7041	1561	103	468	4502	126	61

Zdroj: Ústredie práce, sociálnych vecí a rodiny, 2014

Na základe hodnotenia základných trendov pohybu obyvateľstva riešeného územia možno konštatovať nasledovné závery:

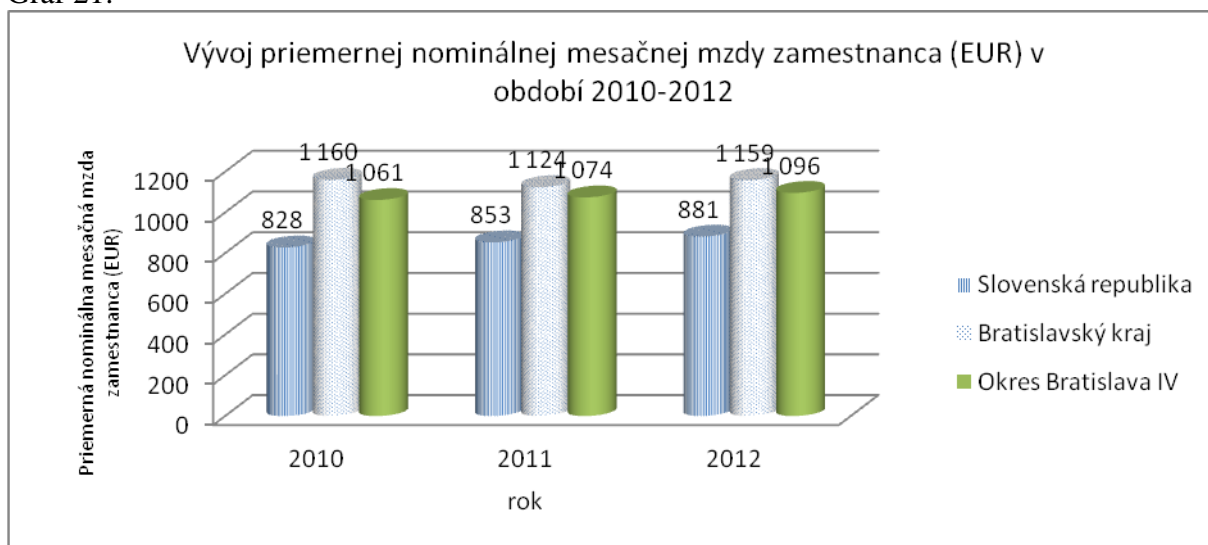
- v strednodobom horizonte sa očakáva proces silného starnutia obyvateľstva MČ Bratislava – Lamač z dôvodu prechodu silných populačných ročníkov do dôchodkového veku, čo vyžaduje zvýšený záujem o sociálne služby pre vekové skupiny nad 60 rokov,
- demografický potenciál MČ Bratislava – Lamač je charakteristický vysokou vzdelanosťou, vytvárajúcou dobré predpoklady pre ďalší rozvoj.

Mzdy

Mzda je jedným z najdôležitejších ukazovateľov vyspelosti regiónu. Mikropriestor riešeného územia patrí na základe výšky priemerných mesačných nominálnych miezd medzi najbohatšie regióny Slovenska: príjmy obyvateľov okresu Bratislava IV sú výrazne nad celoštátnym a krajským priemerom.

V roku 2012 priemerná mesačná nominálna mzda v okrese Bratislava IV bola 1096 EUR, kým priemerná mesačná nominálna mzda na Slovensku bola o vyše 20% nižšia. Takáto vysoká úroveň nominálnej mzdy v záujmovom regióne je odrazom všeobecného silného postavenia ekonomiky Bratislavy. Najvyššiu mzdu poberali zamestnanci v priemysle a vo finančných a poisťovacích činnostiach.

Graf 21:



Zdroj: Štatistický úrad SR, 2014

Tab. 25: Priemerná nominálna mesačná mzda zamestnanca (EUR) podľa ekonomických činností a pohlavia v okrese Bratislava IV

Ekonomická činnosť	Spolu			Muži			Ženy		
	2010	2011	2012	2010	2011	2012	2010	2011	2012
Spolu	1 061	1 074	1 096	1 221	1 210	1 233	845	867	894
Poľnohospodárstvo, lesníctvo a rybolov	99 999	99 999	99 999	99 999	99 999	99 999	99 999	99 999	99 999
Priemysel spolu	1 356	1 455	1 410	1 379	1 473	1 435	1 230	1 339	1 252
Ťažba a dobývanie	2 550	1 843	99 999	2 996	2 044	99 999	1 131	1 155	99 999
Priemyselná výroba	1 362	1 456	1 417	1 383	1 475	1 440	1 231	1 324	1 253
Dodávka elektriny, plynu, pary a studeného vzduchu	1 233	1 483	1 289	1 238	1 478	1 302	1 221	1 491	1 269
Dodávka vody; čistenie a odvod odpadových vôd, odpady a služby odstraňovania odpadov	1 104	1 247	1 103	1 020	1 133	1 030	1 256	1 434	1 218
Stavebníctvo	1 041	810	858	1 044	796	862	1 015	1 024	837
Veľkoobchod a maloobchod; oprava motorových vozidiel a motocyklov	939	902	929	1 099	947	981	825	849	881
Doprava a skladovanie	1 056	1 214	1 163	1 181	1 310	1 255	800	983	933
Ubytovacie a stravovacie služby	560	544	531	648	767	640	509	508	518
Informácie a komunikácia	1 587	1 359	1 258	1 664	1 435	1 271	1 392	1 089	1 222
Finančné a poisťovacie činnosti	1 412	1 383	1 345	1 639	1 642	1 650	1 282	1 253	1 199
Činnosti v oblasti nehnuteľností	562	575	804	551	661	1 228	572	532	599
Odborné, vedecké a technické činnosti	1 094	957	1 022	1 265	1 052	1 215	910	844	869
Administratívne a podporné služby	540	709	712	537	689	733	544	739	685
Verejná správa a obrana; povinné sociálne zabezpečenie	877	915	937	1 024	1 081	1 013	804	843	899
Vzdelávanie	732	833	855	801	933	940	695	776	805
Zdravotníctvo a sociálna pomoc	871	840	893	1 072	968	966	806	798	871
Umenie, zábava a rekreácia	366	340	337	370	293	283	361	418	413
Ostatné činnosti	799	792	809	875	847	837	750	745	789

Poznámka:

Údaje sú za podniky a organizácie s 20 a viac zamestnancami.

Od roku 2009 sa údaje zisťujú zo štvrťročného rezortného výkazu o cene práce ISCP (MPSVR SR) 1-04 (údaje za 4. štvrťrok - kumulované dáta za celý rok), ktorý nahrádza doterajšie vyčerpávajúce zisťovanie z ročného výkazu Práca 3-01.

Údaje za SR sú vrátane zamestnancov pracujúcich v zahraničí.

Číslo (99999999) znamená, že údaje nie je možné publikovať pre jeho dôverný údaj.

Zdroj: Štatistický úrad SR, 2014

Ľudia ohrození rizikom sociálneho vylúčenia

Najpočetnejšou skupinou ľudí ohrozených rizikom sociálneho vylúčenia sú nezamestnaní. V najbližších rokoch bude potrebné sústrediť pozornosť aj na pracovnú silu vo vekových skupinách nad 40 rokov, ktorí sú ohrození rizikom sociálneho vylúčenia, lebo väčšinou majú nízku adaptabilitu na meniace sa požiadavky pracovného trhu a majú zväčša nevyhovujúcu kvalifikáciu, čoho dôsledok je ich nízka atraktivita pre zamestnávateľa (majú malú šancu uplatniť sa na trhu práce).

Ďalšou skupinou ľudí ohrozených rizikom sociálneho vylúčenia sú starší obyvatelia, ktorí sú poberateľmi starobných dôchodkov (výraznejšie vyššie vekové kategórie) a zdravotne, zmyslovo a duševne postihnutí občania. Títo občania sú v prevažnej miere poberateľmi invalidných dôchodkov.

Ďalšou významnou skupinou ľudí, ktorých možno zaradiť medzi ohrozených rizikom sociálneho vylúčenia, sú deti odkázané na pomoc cudzích a prípadne iné sociálne ohrozené skupiny obyvateľov.

V budúcom období možno predpokladať zvýšený záujem občanov o sociálne služby, keďže dochádza k starnutiu populácie, čo predstavuje celoeurópsky trend.

Domový a bytový fond, domácnosti

Bývanie je základnou ľudskou potrebou, úroveň bývania je jednou zo základných charakteristík hospodárskeho rozvoja územia a životnej úrovne obyvateľstva bývajúceho na danom území.

Veková štruktúra bytového fondu je dobrá, nakoľko väčšina bytového fondu MČ Bratislava – Lamač bola vybudovaná za posledných 35 rokov ako súčasť komplexnej bytovej výstavby. V čase SODB 2011 v riešenom území bolo 3297 trvalo obývaných bytov. Na bytovom fonde mestskej časti rozhodujúci podiel mali bytové domy. Počet neobývaných bytov bol 221.

Tab. 26: Základné charakteristiky bytov v MČ Bratislava – Lamač – I.

Byty															
spolu	obývané														
	spolu	podľa formy vlastníctva					podľa počtu obytných miestností					podľa veľkosti obytnej plochy v m ²			
		z toho					z toho					z toho			
		vlastné byty v byt. domoch	byty vo vlast. rodin. domoch	obecné byty	družstevné byty	iné	1	2	3	4	5+	do 40	40-80	81-100	100+
3518	3297	2030	571	36	31	317	605	481	1600	254	264	795	2086	132	191

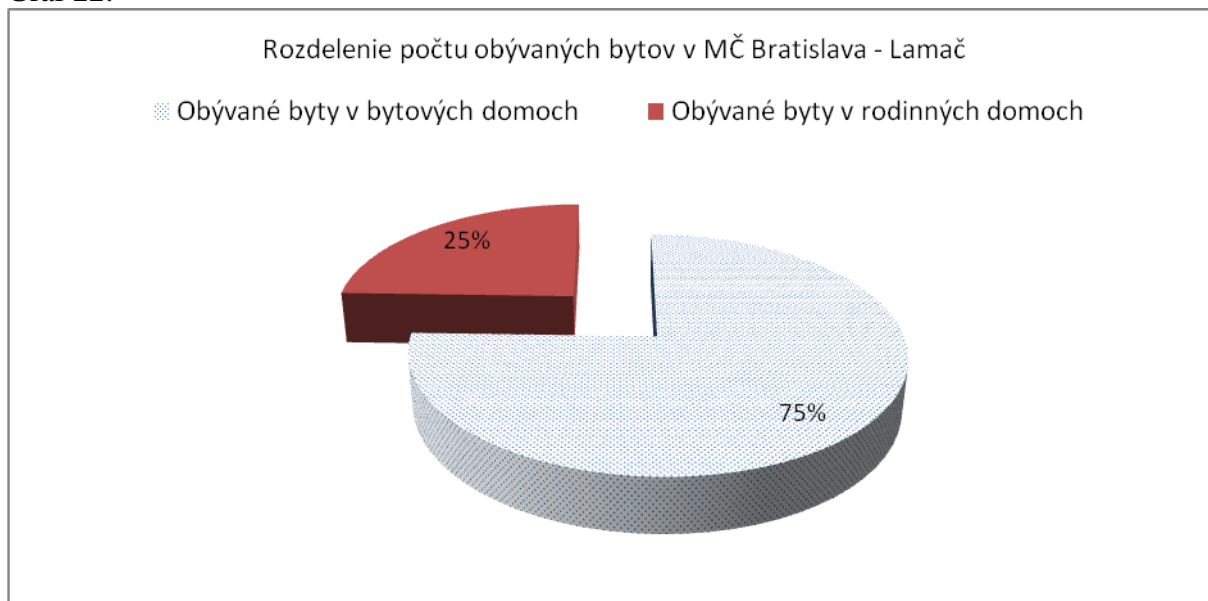
Zdroj: SODB 2011, Štatistický úrad SR, 2013

Tab. 27: Základné charakteristiky bytov v MČ Bratislava – Lamač – II.

Byty															
obývané										neobývané					
podľa typu kúrenia				podľa zdrojov energie používaných na vykurovanie						podľa dôvodov neobývanosti					
z toho				z toho						v tom					
ústredné diaľkové	ústredné lokálne	iný	bez kúrenia	plyn	elektrina	kvapalné palivo	pevné palivo	iný	žiadny	spolu	zmena vlastníkov	určené na rekreáciu	nespôsobilé na bývanie	z iných dôvodov	s nezistenou obývanosťou
1858	544	264	1	2281	66	20	30	38	53	221	0	12	9	200	0

Zdroj: SODB 2011, Štatistický úrad SR, 2013

Graf 22:



Zdroj: SODB 2011, Štatistický úrad SR, 2013

Veľmi dobrá je aj úroveň vybavenia bytov, najmä čo sa týka zásobovania vodou z verejného vodovodu, napojenia na verejnú kanalizáciu a vybavenia základnými hygienickými zariadeniami. Vo väčšine domácností je aj osobný počítač/notebook.

Tab. 28: Základné charakteristiky obývaných bytov v bytových domoch v MČ Bratislava – Lamač

Obývané byty v bytových domoch													
spolu	podľa celkovej podlahovej plochy bytu v m ²				podľa zásobovania vodou (vodovod)				podľa vybavenosti domácností			podľa pripojenia	
	z toho				z toho				mobilný telefón	osobný počítač/notebook	osobné auto	na pevnú telefónnu linku	na internet
	<40	40-80	81-120	120+	v byte zo spoločného zdroja	v byte z vlastného zdroja	mimo bytu	bez vodovodu					
2298	63	1626	576	15	1852	6	9	0	1504	1150	960	1079	1056

Zdroj: SODB 2011, Štatistický úrad SR, 2013

Tab. 29: Základné charakteristiky obývaných bytov v rodinných domoch v MČ Bratislava – Lamač

Obývané byty v rodinných domoch													
spolu	podľa celkovej podlahovej plochy bytu v m ²				podľa zásobovania vodou (vodovod)				podľa vybavenosti domácností			podľa pripojenia	
	z toho				z toho				mobilný telefón	osobný počítač/notebook	osobné auto	na pevnú telefónnu linku	na internet
	<40	40-80	81-120	120+	v byte zo spoločného zdroja	v byte z vlastného zdroja	mimo bytu	bez vodovodu					
746	8	94	328	260	594	5	2	1	532	414	406	431	389

Zdroj: SODB 2011, Štatistický úrad SR, 2013

Tab. 30: Základné charakteristiky obývaného domového fondu v MČ Bratislava – Lamač

Domy														
spolu	obývané													
	spolu	podľa typu			podľa formy vlastníctva						podľa obdobia výstavby			
		z toho			z toho						z toho			
		rodinné domy	bytové domy	iné	fyzické osoby	štát	obce	iné právnické osoby	kombinácia vlastníkov	iné	do roku 1945	1945-1990	1991-2000	2001 a neskôr
907	822	650	130	8	622	2	2	0	76	1	86	452	62	95

Zdroj: SODB 2011, Štatistický úrad SR, 2013

Tab. 31: Základné charakteristiky neobývaného domového fondu v MČ Bratislava – Lamač

Domy											
neobývané											
spolu	podľa dôvod neobývanosti					podľa obdobia výstavby					s nezistenou obývanosťou
	v tom					v tom					
	zmena vlastníkov	určené na rekreáciu	uvoľnené na prestavbu	nespôsobilé na bývanie	z iných dôvodov	do roku 1945	1945-1990	1991-2000	2001 a neskôr	nezistené	
84	1	10	4	10	59	3	4	2	0	75	1

Zdroj: SODB 2011, Štatistický úrad SR, 2013

Dynamika rastu bytového fondu riešeného územia je veľmi silná. Pri lokalizácii nových bytových domov treba dávať si pozor aby nedošlo k nevhodnému urbanistickému riešeniu: aby sa nezvýraznil silne monofunkčný a jednotvárný sídliskový charakter riešeného územia. Zahusťovanie zástavby okrem estetického hľadiska vyvoláva aj otázky týkajúce sa dopravnej infraštruktúry územia (vyšší počet obyvateľov na obmedzenej ploche prináša väčšie zaťaženie dopravou a s tým je spojené vyššie znečistenie životného prostredia) a týkajúce sa nedostatku vhodných plôch pre lokalizovanie potrebnej občianskej vybavenosti lokálneho i celomestského významu.

Tab. 32: Vývoj počtu postavených rod. domov a byt. domov v MČ Bratislava – Lamač v období 2006-2013

Rok	2006	2007	2008	2009	2010	2011	2012	2013
Počet postavených rod. domov (v rámci IBV)	6	11	12	6	12	8	17	13
Počet post. bytových domov (v rámci HBV)	4	2	0	1	1	0	2	0

Zdroj: Miestny úrad MČ Bratislava – Lamač

Program hospodárskeho a sociálneho rozvoja hlavného mesta SR Bratislavy 2010-2020 považuje za vhodné pri stavebnom rozvoji rešpektovať relatívnu autonómnosť jednotlivých mestských častí Bratislavy, pri zachovaní ich originality a funkčnej hodnoty. *Program hospodárskeho a sociálneho rozvoja hlavného mesta SR Bratislavy 2010-2020* konštatuje, že mestských častiach súvisle urbanizovaného územia Bratislavy (Ružinov, Karlova Ves, Dúbravka, Lamač, Petržalka) by bolo vhodné zvýrazniť ich jadrové priestory,

hlavné dopravné osi a vnútornú kompozíciu a funkcie. Tento vývoj by mohol pozitívne ovplyvniť aj energetickú náročnosť fungovania mesta.

Tab. 33: Prírastky bytov (vr. úz. zmien) v MČ Bratislava – Lamač

Rok	2006	2007	2008	2009	2010	2011	2012
Prírastky bytov (vr. úz. zmien) - spolu [Počet v jednotkách]	213	33	13	87	100	12	116

Zdroj: Štatistický úrad SR, 2014

Výstavba bytov v strednodobom horizonte

V strednodobom horizonte bude potrebné riadiť rozvoj výstavby bytov (spoločne s koordináciou výstavby polyfunkčných objektov), lebo nadmerné zahusťovanie riešeného územia môže viesť k poklesu výmery verejnej zelene ako aj mnohým dopravným problémom (nedostatok parkovacích miest pre osobné motorové vozidlá, zvýšená dopravná nehodovosť).

V nasledujúcich rokoch pri vydávaní stavebných povolení na výstavby bytov treba dať osobitný pozor na kapacity cestných komunikácií a zároveň obmedziť úbytok verejnej zelene (na výstavbu bude potrebné prednostne využívať tzv. hnedé plochy - predtým urbanizované a dnes nevyužívané areály).

Technická infraštruktúra

Dopravná infraštruktúra

Doprava má mimoriadny význam pre rozvoj každej obce, preto rozhodujúcou podmienkou rozvoja každej obce je kvalitná dopravná infraštruktúra, ktorá umožní bezproblémové dopravné vzťahy so susednými obcami a kvalitnú nadväznosť na medzinárodné dopravné ťahy.

Širšie dopravné vzťahy

Riešené územie má dobrú dopravnú polohu. Záujmové územie sa nachádza v blízkosti križovatiek viacerých ciest európskeho významu, čo v budúcnosti môže znamenať silný rozvojový impulz pre daný región.

Cestná doprava

Cez MČ Bratislava – Lamač prechádza významná dopravná komunikačná os stredo európskeho priestoru: diaľnica D2 (ktorej medzinárodné označenie je E65). V budúcnosti bude nevyhnutnou úlohou využiť prítomnosť tohto európskeho dopravného koridoru pre rozvoj riešeného územia.

Základný komunikačný systém MČ Bratislava – Lamač je silno ovplyvňovaný aj vedením tranzitnej komunikácie nadmestského významu: I/2 (Lamačská cesta, Hodonínska ul.).

V dôsledku tranzitnej polohy MČ Bratislava – Lamač vyššie spomenuté 2 dopravné ťahy sú silne preťažené, čo sa nepriaznivo odráža v kvalite životného prostredia MČ Bratislava – Lamač v blízkosti týchto cestných ťahov.

Miestne komunikácie majú prevažne bezprašnú povrchovú úpravu a rôzne šírkové usporiadanie. V strednodobom horizonte pre zvýšenie kvality cestnej premávky je potrebné ďalej rozvíjať a skvalitniť miestne komunikácie a systém chodníkov.

Mestská hromadná doprava

Mestská hromadná doprava (MHD) má rozhodujúci význam pri uspokojovaní prepravných potrieb občanov. Mestskú hromadnú dopravu reprezentuje na území MČ Bratislava – Lamač autobusová doprava. MHD je zabezpečovaná Dopravným podnikom Bratislava. MHD umožňuje spojenie MČ s ostatnými lokalitami mesta Bratislavy. Sieť MHD je hustá, rozmiestnenie zastávok je prispôsobené osídleniu. Dopravné koridoryestskej hromadnej dopravy sú zhodné s trasami základného komunikačného systému mesta.

Autobusové spoje MHD idúce do alebo cez MČ Lamač:

Linka č. 30 Lamač – Most SNP

Linka č. 23 Mláka – Lamač

Linka č. 37 Most SNP – Záhorská Bystrica/Marianka

Linka č. 63 Avion Shopping Park – Lamač

Linka č. 92 Opletalova – Vozovňa Petržalka

Linka č. 130 Vojenská nemocnica – Lamač - Staré záhrady

Linka č. n21 - nočný spoj, Hlavná stanica – Štefana Kráľika.

Linka č. n37 - nočný spoj, Záhorská Bystrica – Hlavná stanica

Linka 123 Žatevná - Lamač

Na území MČ Bratislava – Lamač sa nachádzajú aj dve zastávky prímestskej autobusovej dopravy prevádzkovanéj spoločnosťou Slovak Lines.

Cyklistická doprava

Konfigurácia terénu, rozmiestnenie funkcií bývania, občianskej vybavenosti, práce, rekreácie v riešenom území dávajú dobré predpoklady pre rozvoj postaveniu cyklistickej dopravy.

V blízkosti riešeného územia – v susedných mestských častiach Bratislavy prechádzajú 2 cyklotrasy patriace medzi najdôležitejšie hlavné cyklistické cesty na Slovensku:

- Moravsko - dunajská cyklistická cesta – *hlavná tranzitná trasa* – začína sa na ľavobrežnej strane Dunaja pod Novým mostom a pokračuje nábrežím (proti toku rieky) popri Karloveskej zátokke a Devínskej ceste do Devína, odkiaľ pokračuje pozdĺž rieky Moravy do Devínskej Novej Vsi a ďalej smerom na Záhorie. Moravsko - dunajská cyklistická cesta sa napája na medzinárodnú Dunajskú cyklistickú cestu, ktorá je vedená po dunajských hrádzach z Passau v Nemecku cez Viedeň, Bratislavu a Štúrovo v pokračovaní na Budapešť v Maďarsku.
- Karpatská cyklistická cesta – *hlavná tranzitná trasa* – prepája medzinárodné dunajské cesty do priestoru Malých Karpát. Vede cez Most Lafranconi a Mlynskú dolinu do dopravne ukludnených priestorov Železnej studničky.

Cez riešené územie prechádza 1 cyklotrasa zo 6 hlavných mestských cyklotrás Bratislavy:

- Lamačská radiála (cyklistická cesta) – vedie od Karpatskej cyklotrasy cez Lamač do Záhorskej Bystrice.

Na území MČ Bratislava – Lamač nie sú v súčasnosti vybudované samostatné cyklistické trasy. V strednodobom horizonte je potrebné rozvíjať cyklo dopravu výstavbou samostatných chodníkov a pruhov, aby bola táto doprava bezpečná. Len za takéhoto predpokladu môžeme očakávať zvýšenie podielu cyklistickej dopravy, napr. aj pri cestách do práce. V strednodobom horizonte je potrebné vybudovať cyklochodníky aj do susedných mestských častí.

Pešia doprava

Charakter priestorovej štruktúry riešeného územia vyvoláva intenzívnu pešiu dopravu v danom území, čo sa prejavuje v pomerne vysokom počte chodcov. Rozvoj plôch určených chodcom v uplynulých rokoch bol veľmi citel'ny, avšak stavebno-technický stav chodníkov na mnohých miestach je na hranici vyhovujúcej bezpečnosti chodcov.

Najväčšie sústredenie peších pohybov sa realizuje v centrálnej mestskej zóne – na Malokarpatskom námestí (kde sa nachádza základná škola, miestny úrad, banka, obchody, lekáreň, reštaurácie atď.).

Pre bezpečnosť cestnej premávky je potrebné ďalej rozvíjať miestny systém chodníkov (v napojení na výstavbu nových chodníkov by bola potrebná aj úprava, resp. budovanie zariadení verejnej zelene), ako aj vybudovať nové priechody pre peších cez cesty (napr. pri obchodnom dome LIDL).

Statická doprava

Parkoviská pre osobné automobily sú umiestnené rovnomerne po celom území MČ Bratislava – Lamač, avšak počet parkovacích miest takmer na celom riešenom území je nepostačujúci v dôsledku vysokého stupňa automobilizácie a zahusťovania pôvodnej zástavby sídlisk novými zástavbami. Na niektorých miestnych komunikáciách miestami bol zavádzaný

system zjednosmerných komunikácií, ktorý však len čiastočne riešil deficit statickej dopravy.

Železničná doprava

Cez MČ Bratislava – Lamač prechádza medzinárodná železničná magistrála E 61 smerom na Českú republiku a Maďarsko, na ktorej je vybudovaná aj železničná stanica Lamač.

Letecká doprava

Letecká doprava s pravidelnou verejnou prepravou osôb sa na riešenom území nenachádza, najbližšie takéto letisko – Letisko M. R. Štefánika – sa nachádza v severovýchodnej časti Bratislavy - vo vzdialenosti cca 20 km od MČ Bratislava – Lamač. Letisko M. R. Štefánika je hlavným a zároveň najväčším medzinárodným letiskom Slovenskej republiky. Viedeň International Airport (VIE) - Schwechat – najväčšie dopravné centrum v stredoeurópskom priestore – je vzdialené iba 50 km na západ od riešeného územia.

Vodná doprava

Základom vodnej dopravy v blízkosti riešeného územia je Dunajská magistrálna vodná cesta E80. Vodná cesta Dunaj je dôležitá tak pre nákladnú dopravu, ako aj pre turistické využitie. V MČ Bratislava – Lamač sa nenachádzajú prístavy, tie sú lokalizované v iných mestských častiach Bratislavy.

Zásobovanie pitnou a úžitkovou vodou, kanalizácia a čistenie odpadovej vody, zásobovanie elektrickou energiou, verejné osvetlenie, zásobovanie plynom, zásobovanie teplom, telekomunikácie, odpadové hospodárstvo

Stav vodovodnej siete umožňuje všetkým obyvateľom riešeného územia, ako aj organizáciám a podnikateľom napojiť sa na kvalitnú pitnú vodu z verejného vodovodu. Vodovod prevádzkuje Bratislavská vodárenská spoločnosť, a.s. Podstatná časť MČ je odkanalizovaná, tj. odpadové vody z väčšiny územia mestskej časti sú riešené cez vybudovanú mestskú kanalizáciu. V súčasnosti riešené územie je zásobované elektrickou energiou na dobrej úrovni. Verejné osvetlenie je jednou z hlavných podmienok zaistenia bezpečnosti cestnej premávky a občanov v meste. Rekonštrukcia verejného osvetlenia sa realizuje priebežne. Riešené územie je plno splynofikované. Zásobovanie teplom pre bytovo – komunálnu sféru a sčasti pre priemyselné podniky je riešené prevažne zo systému centrálného zásobovania. Rodinné domy sú vykurované z individuálnych tepelných zdrojov, pričom rozhodujúca väčšina rodinných domov je vybavená kotlami na spaľovanie zemného plynu. Pozornosť sa sústreďuje na úsporu energií a využívanie obnoviteľných zdrojov energie. Vybavenosť riešeného územia informačno-komunikačnými technológiami je dostatočná, avšak pre zvýšenie konkurencieschopnosti riešeného územia potrebné je zlepšiť ich dostupnosť.

Zber, prepravu a zneškodňovanie komunálneho odpadu zabezpečuje v riešenom území – ako v celej Bratislave – Odvoz a likvidácia odpadu a.s. (ďalej len „OLO a.s.“), ktorej jediným akcionárom je hlavné mesto SR Bratislava. V riešenom území je zavedený separovaný zber papiera, skla a plastov, ktorý taktiež zabezpečuje firma OLO a.s..

Hospodársko-ekonomický potenciál

Postavenie MČ Bratislava – Lamač v hospodárstve Bratislavy a Slovenska je značne špecifické, čo je dôsledkom daností vyplývajúcich zo špecifických územných vzťahov v riešenom priestore. V MČ Bratislava – Lamač zastúpenie primárneho a sekundárneho sektoru je minimálne, hospodársko-ekonomický potenciál MČ Bratislava – Lamač predstavujú hlavne subjekty terciárneho sektora.

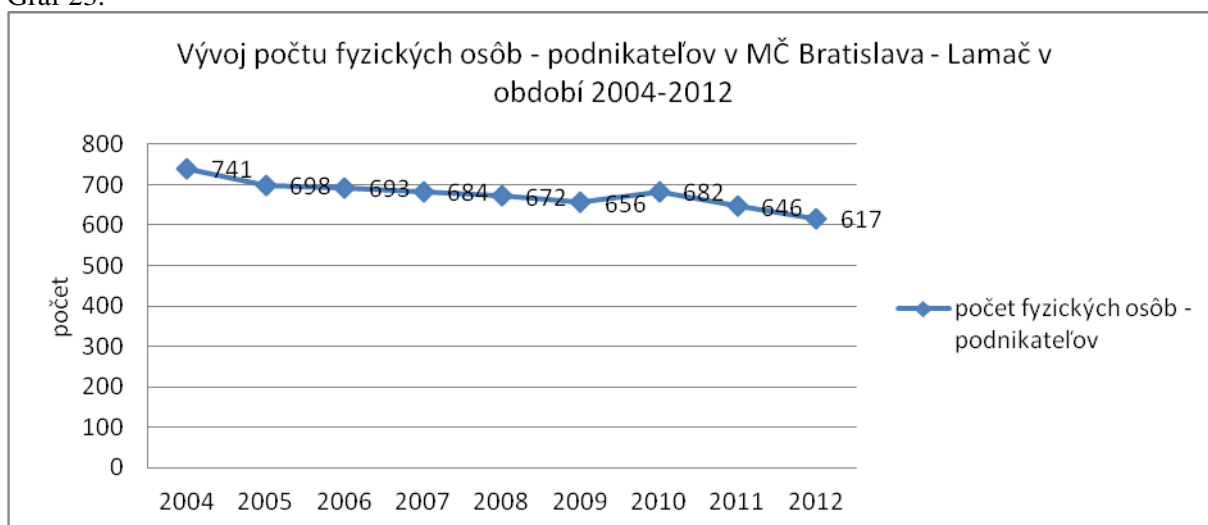
MČ Bratislava – Lamač je z hľadiska hospodársko-ekonomickej štruktúry charakteristická najmä:

- vysokou závislosťou na ostatných mestských častiach Bratislavy (riešené územie má silne monofunkčný charakter – MČ Bratislava – Lamač je vlastne bydliskom pre značnú časť pracovnej sily ostatných mestských častí),
- vysokým podielom terciárneho sektora.

Pôdohospodárska výroba v riešenom území nemá veľký ekonomický význam. Výmera poľnohospodárskej pôdy v k. ú. Lamač je 249 ha, z čoho orná pôda predstavuje 61,75%. Miestna poľnohospodárska výroba zameriava sa najmä na pestovanie obilnín a krmovín.

K 31.12.2012 v MČ Bratislava – Lamač bolo evidovaných 617 fyzických osôb – podnikateľov. Ich počet má klesajúci trend, čo je výsledok globálnych ekonomických procesov, ale aj legislatívnych zmien v podnikateľskom prostredí Slovenska. Najväčší podiel medzi fyzickými osobami – podnikateľmi majú živnostníci (94%).

Graf 23:



Tab. 34: Vývoj počtu živnostníkov v MČ Bratislava – Lamač od 2004 do 2012

Rok	2004	2005	2006	2007	2008	2009	2010	2011	2012
Počet živnostníkov	718	678	667	655	642	621	645	610	577

Zdroj: Štatistický úrad SR, 2014

Tab. 35: Vývoj počtu ľudí v slobodnom povolání v MČ Bratislava – Lamač od 2004 do 2012

Rok	2004	2005	2006	2007	2008	2009	2010	2011	2012
Počet ľudí v slobodnom povolání	22	19	25	28	29	34	36	36	40

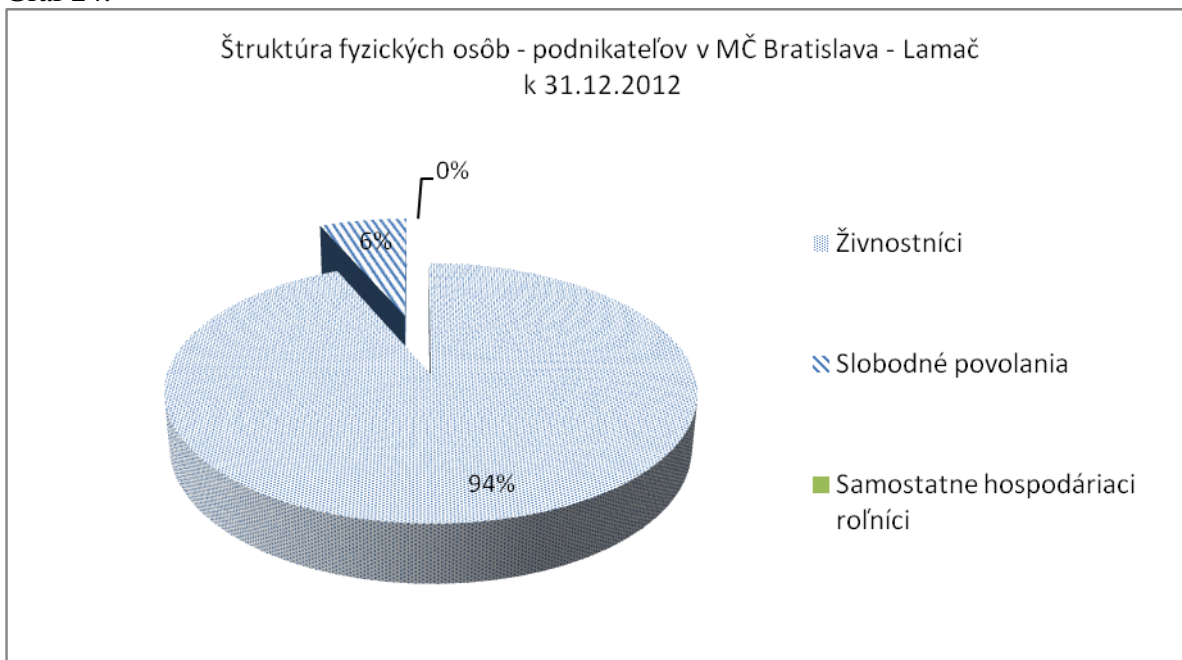
Zdroj: Štatistický úrad SR, 2014

Tab. 36: Vývoj počtu samostatne hospodáriacich roľníkov v MČ Bratislava – Lamač od 2004 do 2012

Rok	2004	2005	2006	2007	2008	2009	2010	2011	2012
Samostatne hospodáriaci roľníci	1	1	1	1	1	1	1	0	0

Zdroj: Štatistický úrad SR, 2014

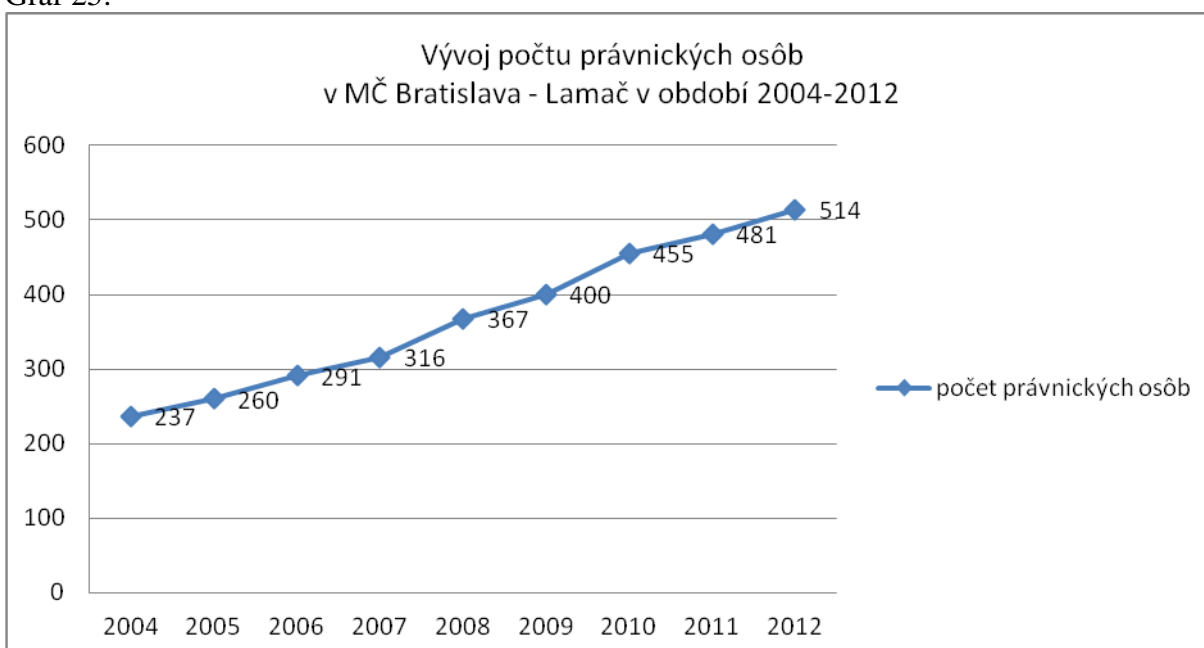
Graf 24:



Zdroj: Štatistický úrad SR, 2014

K 31.12.2012 v MČ Bratislava – Lamač bolo evidovaných 514 právnických osôb. K 31.12.2012 v MČ Bratislava – Lamač v štruktúre právnických osôb 78%-ný podiel mali právnické osoby ziskové, 22%-ný podiel mali neziskové.

Graf 25:



Zdroj: Štatistický úrad SR, 2014

Tab. 37: Vývoj počtu právnických osôb ziskových v MČ Bratislava – Lamač od 2004 do 2012

Rok	2004	2005	2006	2007	2008	2009	2010	2011	2012
Právnické osoby ziskové	184	203	225	242	290	316	363	382	403

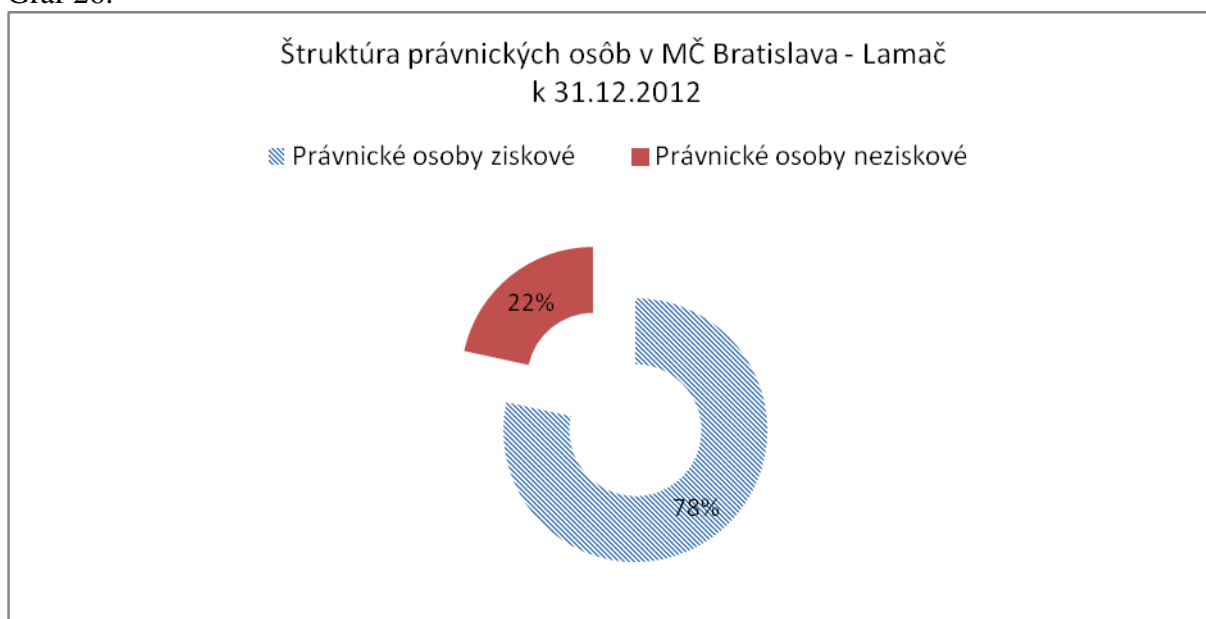
Zdroj: Štatistický úrad SR, 2014

Tab. 38: Vývoj počtu právnických osôb neziskových v MČ Bratislava – Lamač od 2004 do 2012

Rok	2004	2005	2006	2007	2008	2009	2010	2011	2012
Právnické osoby neziskové	53	57	66	74	77	84	92	99	111

Zdroj: Štatistický úrad SR, 2014

Graf 26:



Zdroj: Štatistický úrad SR, 2014

Hlavnými odvetviami a piliermi zamestnanosti v MČ Bratislava – Lamač sú odvetvia obchodu a služieb - v obchode, hoteloch, doprave, finančníctve, službách v oblasti nehnuteľností, verejnej správe a obrane, školstve, zdravotníctve a ostatných službách pôsobí vyše 2/3 subjektov, pričom tento počet má narastajúci trend.

Na území MČ Bratislava – Lamač je dobre rozvinutá sieť obchodov a ostatných služieb, síce časť obyvateľov očakáva viac menších špecializovaných obchodov a služieb (napr. drogéria, oprava obuvi, bankomaty). V riešenom území sa nachádza dostatok reštauračných a stravovacích zariadení, ale k dispozícii sú aj rôzne špecifické predajne (napr. predajne motorových vozidiel, predajne súčiastok a príslušenstva pre motorové vozidlá, predajňa pohonných látok atď.). V mestskej časti sa nachádza jedno ubytovacie zariadenie.

Tab. 39: Predajne nepotravinárskeho tovaru v MČ Bratislava – Lamač

Rok	2006	2007	2008	2009	2010	2011	2012
Predajne nepotravinárskeho tovaru [Počet v jednotkách]	26	26	26	24	0	24	24

Zdroj: Štatistický úrad SR, 2014

Tab. 40: Pohostinské odbytové strediská v MČ Bratislava – Lamač

Rok	2006	2007	2008	2009	2010	2011	2012
Pohostinské odbytové strediská [Počet v jednotkách]	10	10	6	6	8	6	6

Zdroj: Štatistický úrad SR, 2014

Tab. 41: Predajne nepotravinárskeho tovaru v MČ Bratislava – Lamač

Rok	2006	2007	2008	2009	2010	2011	2012
Predajne nepotravinárskeho tovaru [Počet v jednotkách]	26	26	26	24	24	24	24

Zdroj: Štatistický úrad SR, 2014

Tab. 42: Zariadenia pre údržbu a opravu motorových vozidiel v MČ Bratislava – Lamač

Rok	2006	2007	2008	2009	2010	2011	2012
Zariadenia pre údržbu a opravu motorových vozidiel [Počet v jednotkách]	5	5	5	5	7	5	5

Zdroj: Štatistický úrad SR, 2014

Tab. 43: Zariadenia pre predaj, údržbu a opravu motocyklov, mopedov a prísl. v MČ Bratislava – Lamač

Rok	2006	2007	2008	2009	2010	2011	2012
Zariadenia pre predaj, údržbu a opravu motocyklov, mopedov a prísl. [Počet v jednotkách]	2	2	2	2	1	2	2

Zdroj: Štatistický úrad SR, 2014

Tab. 44: Ubytovacie zariadenia v MČ Bratislava – Lamač

Rok	2006	2007	2008	2009	2010	2011	2012
Ubytovacie zariadenia spolu [Počet v jednotkách]	1	2	2	2	1	1	1

Zdroj: Štatistický úrad SR, 2014

Bankový sektor na území mestskej časti je zastúpený pobočkami komerčných bánk: Slovenská sporiteľňa, Všeobecná úverová banka. V mestskej časti sa nachádza aj viac bankomatov.

V okolí mestskej sa nachádza veľké množstvo chránených území a lokalít, ako aj turisticky atraktívnych miest. Cestovný ruch v mestskej časti je zatiaľ málo rozvinutý, avšak má veľký potenciál.

Hlavný potenciál pre ďalší rozvoj hospodárskej štruktúry MČ Bratislava – Lamač predstavujú nasledovné faktory:

- výhodná poloha (najmä vo vzťahu k susedným regionálnym centrom – k Viedni (Rakúsko) a Győru (Maďarsko), ale aj prítomnosť dopravného ťahu diaľnica D1 a železnice a atraktívne prírodné prostredie mestskej časti,
- vysokokvalifikované obyvateľstvo predstavujúce potenciál umožňujúci zvládnuť náročné požiadavky rozvoja progresívnych oblastí ekonomiky,

V ďalšom hospodársko-ekonomickom rozvoji územia miestna samospráva bude mať za úlohu pôsobiť ako iniciátor rozvojových aktivít pre zabezpečenie trvalo udržateľného rozvoja v riešenom území.

Občianska vybavenosť

Sociálnu infraštruktúru a občiansku vybavenosť v riešenom území charakterizujú zariadenia v oblasti kultúry a administratívy, športové zariadenia, školské a sociálne zariadenia. Vybavenosť mesta službami je rozmanitá a ich účel závisí od ľudských zdrojov, tradícií, podmienok a špecifických daností okolitého mikropriestoru.

Školstvo

MČ Bratislava – Lamač považuje výchovu a vzdelávanie za jednu zo svojich najvýznamnejších a trvalých priorít a v rámci svojich kompetencií vytvára priaznivé podmienky vo všetkých sférach vzdelávania.

Na základe zákona č. 416/2001 Z.z. o prechode niektorých pôsobností z orgánov štátnej správy na obce a na vyššie územné celky sa stala MČ Bratislava – Lamač od 1. júla 2002 zriaďovateľom škôl a školských zariadení a má povinnosť zriaďovať a zrušovať školy a školské zariadenia. Zákonom č. 596/2003 Z.z. o štátnej správe v školstve a školskej samospráve a o zmene a doplnení niektorých zákonov prešli od 1. januára 2004 všetky zostávajúce kompetencie v oblasti školstva na obce a mestá. Popritom zriaďovateľom uvedených škôl môže byť aj cirkev alebo súkromná osoba.

V MČ Bratislava – Lamač sú vytvorené podmienky pre komplexné vzdelávanie detí a mládeže od systému predškolskej výchovy až po základškolské vzdelanie, s doplnkovými zariadeniami mimoškolskej výchovnej činnosti.

Materské školy

Predškolská výchova zohráva mimoriadne dôležitú úlohu pri formovaní osobnosti dieťaťa. Súčasne zapája dieťa i rodinu do sociálnych štruktúr spoločnosti už v ranom detstve. Inštitucionálne zabezpečenie predškolskej výchovy je tiež príležitosťou ako pomôcť socializácii detí aj z menej podnetného rodinného prostredia. Zároveň predškolská výchova je mimoriadne dôležitá na včasné rozpoznanie porúch sociability a osobnostného vývinu, čím sa dá predísť problémom vstupu detí do školy, najmä pri odchýlkach od normálneho vývinu.

V šk. roku 2013/2014 sa v MČ Bratislava – Lamač nachádzali 3 materské školy, pričom v prípade 1 materskej školy zriaďovateľom je MČ Bratislava – Lamač. Počet detí v materských školách má klesajúcu tendenciu. Rozvoj výstavby bytov v riešenom území môže vyvolávať zmeny v demografickom správaní obyvateľstva – môže vyvolávať mierny nárast natality, čo sa potom môže prejaviť vo zvýšenom počte detí v MŠ.

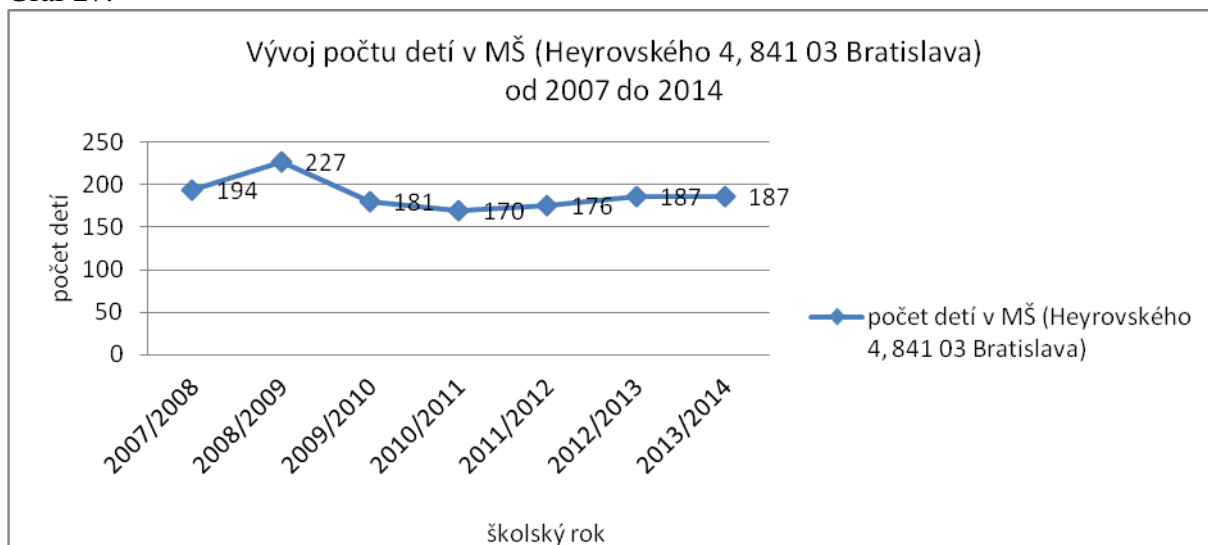
Tab. 45: Vybrané charakteristiky materských škôl v MČ Bratislava – Lamač k 15.9.2013

Adresa	Zriaďovateľ	Jazyk	Triedy MŠ so starostlivosťou						Príprav. triedy v minulom škol. roku		Učiteľia
			týždennou a nepretržitou		celodennou		poldennou		triedy	deti	
			triedy	deti	triedy	deti	triedy	deti			
Súkromná MŠ pri ZŠ * 84103 Bratislava-Lamač, Heyrovského 2	MUDr. Ivan Juráš	S			3	68			1	14	14
Materská škola * 84103 Bratislava-Lamač, Heyrovského 4	Mestská časť Bratislava - Lamač	S			8	188			2	48	16
C-MŠ sv.Filipa Neriho * 84103 Bratislava-Lamač, Zlatohorská 18	Rímskokatolícka cirkev, Bratislavská arcidiecéza	S			2	45	1	15	2	27	5

Zdroj: Ústav informácií a prognóz školstva, 2014

Počet miest v MŠ (Heyrovského 4, 841 03 Bratislava) je v podstate stabilizovaný, od roku 2010 vývoj počtu detí v materskej škole má mierne vzrastajúcu tendenciu.

Graf 27:

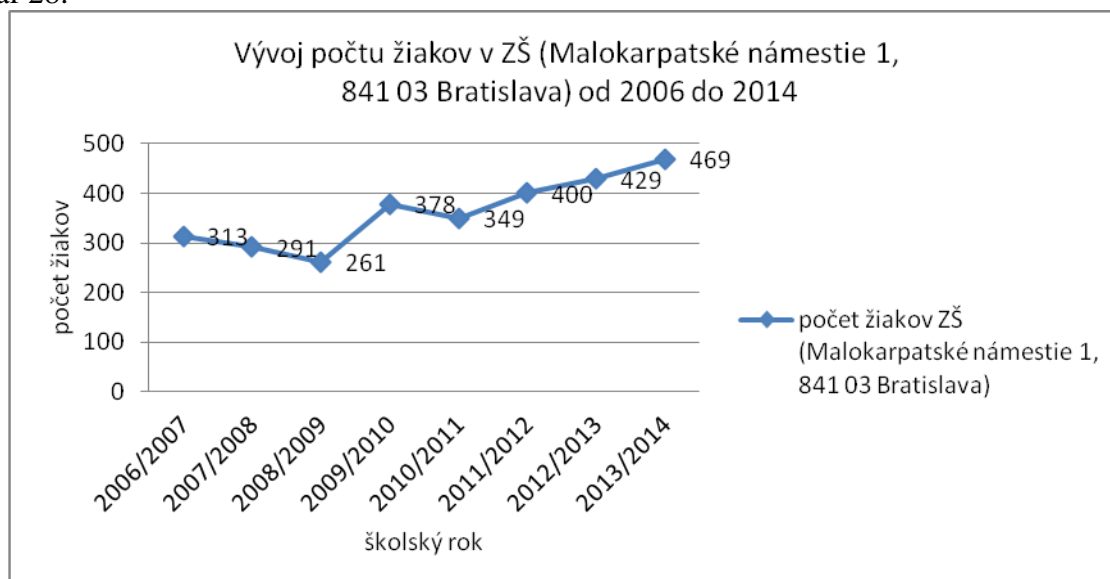


Zdroj: Miestny úrad MČ Bratislava – Lamač, 2014

Základné školy

Základné školy poskytujú základné vzdelanie a pripravujú žiakov pre ďalšie štúdium a prax. V šk. roku 2013/2014 v MČ Bratislava – Lamač sa nachádza 1 základná škola, jej zriaďovateľom je MČ Bratislava – Lamač. V školskom roku 2013/2014 navštevovalo túto základnú školu (t.j. školu v zriaďovateľskej pôsobnosti MČ Bratislava – Lamač) 469 žiakov. Vývoj počtu žiakov v základnej škole charakterizuje rastúci trend. Na základnej škole majú možnosť žiaci rozvíjať svoj talent prostredníctvom rôznych záujmových krúžkov, účasti na vedomostných a športových olympiádach a súťažiach.

Graf 28:



Zdroj: Miestny úrad MČ Bratislava – Lamač, 2014

Z pohľadu možností vytvárania/zlepšenia podmienok pre tzv. rekreačné športovanie bude potrebné dobudovať ďalšie priestory pre voľno časové športové aktivity a riešiť

materiálne vybavenie existujúcich športovísk. Väčšina obyvateľov mestskej časti považuje za potrebné zlepšiť vybavenosť základnej školy s kvalitným športovým areálom.

Tab. 46: Vybrané charakteristiky základnej školy v zriaďovateľskej pôsobnosti MČ Bratislava – Lamač k 15.9.2013

Územie Adresa	Druh ZŠ	Jazyk	Triedy			Žiaci		Učiteľia	
			v ročníku						
			nul-tom	1. - 4.	5. - 9.	nul-tom	1. - 4.		5. - 9.
Základná škola * 84103 Bratislava-Lamač, Malokarpatské nám. 1	1-9	Slovenský		12	11		261	209	33

Zdroj: Ústav informácií a prognóz školstva, 2014

Stredné školy

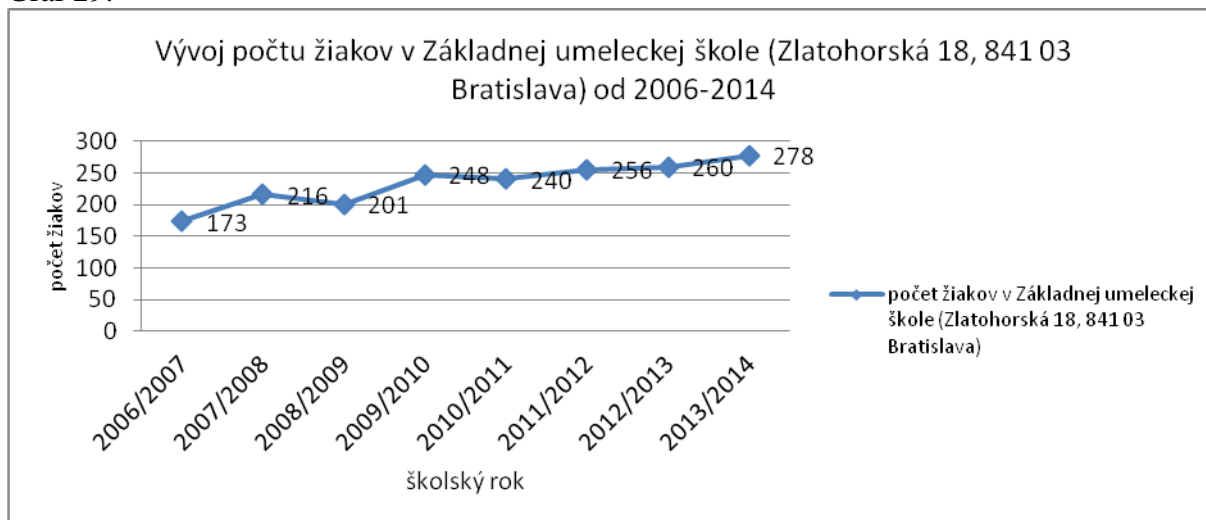
Stredoškolské vzdelávanie je nevyhnutnou podmienkou na rozvoj intelektuálneho potenciálu a všeobecnú kultivovanosť osobnosti, potrebnú na adaptabilitu a na získanie príslušnej kvalifikácie. V MČ Bratislava – Lamač sa nenachádzajú stredné školy, miestne deti navštevujú stredné školy najmä v susedných mestských častiach.

Ostatné školské zariadenia

Výchova a vzdelávanie vo voľnom čase sú dôležitým faktorom pre rozvoj osobnosti mladého človeka. Užitočné trávenie voľného času pomáha formovať hodnotový systém a ovplyvňuje i jeho profesijnú orientáciu a úspešnosť v živote.

Na výchovu a vzdelávanie mimo vyučovania veľký význam má Základná umelecká škola Jozefa Kresánka (ZUŠ Jozefa Kresánka - rozpočtová organizácia Hlavného mesta Slovenskej republiky Bratislavy, sídlo má na ul. Karloveská 3 v MČ Bratislava – Karlova Ves), ktorá základná umelecká škola má elokované pracovisko v MČ Bratislava – Lamač, aj preto v MČ Bratislava – Lamač sa umelecké talenty nestrácajú.

Graf 29:



Zdroj: Miestny úrad MČ Bratislava – Lamač, 2014

Zdravotníctvo

Zdravie je základné ľudské právo a kľúčový faktor rozvoja spoločnosti. Štát smeruje svoju politiku v oblasti zdravia na vytvorenie prostredia, v ktorom občania budú mať zaručené podmienky na podporu a ochranu svojho zdravia, právo na zdravotnú starostlivosť a na dostupnosť a rovnosť v jej poskytovaní.

Zdravotnícka starostlivosť sa realizuje v štátnych, neštátnych a súkromných zariadeniach. V riešenom území sa nachádza viac lekární a viac zariadení zdravotníctva,

Zdravotnícke pohotovostné služby nie sú poskytované v zariadeniach nachádzajúcich sa priamo v riešenom území – tie sa nachádzajú v iných mestských častiach s pôsobnosťou pre celú Bratislavu.

Sociálne služby

Sociálne služby sú na území mestskej časti zabezpečované jednak Mestskou časťou Bratislava – Lamač, jednak Hlavným mestom Slovenskej republiky Bratislavy, občianskymi združeniami a cirkevnými organizáciami.

Podmienky poskytovania sociálnych služieb Mestskou časťou Bratislava - Lamač sú definované vo Všeobecne záväznom nariadení mestskej časti Bratislava – Lamač VZN č. 2/2012 o poskytovaní sociálnych služieb. (VZN č. 2/2012 o poskytovaní sociálnych služieb). Toto všeobecne záväzné nariadenie sa vzťahuje na spôsob poskytovania, určenia úhrady, výšku úhrady a spôsob platenia úhrady za:

1. opatrovateľskú službu,
2. prepravnú službu,
3. podporné služby a) odľahčovacia služba,
b) jedáleň.

Sociálne služby poskytované v MČ Bratislava – Lamač (k 31.12. príslušného roka):

Terénna opatrovateľská služba (OS), Podporná služba – soc. služba v jedálni formou donášky obedov (PS)

Rok 2008:

Počet klientov OS: 25
Z toho: muži: 5, ženy: 20

Rok 2009:

Počet klientov OS: 33
Z toho: muži: 7, ženy: 26

Od roku 2010 je donáška obedov poskytovaná ako samostatná služba (sociálna služba v jedálni formou donášky obeda). Služba je zabezpečovaná prostredníctvom opatrovateliek MČ.

Rok 2010:

Počet klientov spolu: 33 (muži: 8, ženy: 25)
Z toho:
- OS: 7
- PS: 22
- OS aj PS: 4

Rok 2011:

Počet klientov spolu: 44 (muži: 12, ženy: 32)

Z toho:

- OS: 4
- PS: 32
- OS aj PS: 8

Rok 2012:

Počet klientov spolu: 35 (muži: 10, ženy: 25)

Z toho:

- OS: 1
- PS: 26
- OS aj PS: 8

Rok 2013:

Počet klientov spolu: 43 (muži: 10, ženy: 33)

Z toho:

- OS: 3
- PS: 25
- OS aj PS: 15

Stravovanie dôchodcov

Príspevky na stravovanie boli v roku 2013 poskytnuté 160 občanom v súlade z platným VZN.

Posudková činnosť

Opatrovateľská služba (OS):

Rok 2010: 25 posúdených žiadostí

Rok 2011: 14 posúdených žiadostí

Rok 2012: 6 posúdených žiadostí

Rok 2013: 10 posúdených žiadostí

Pobytové služby – zariadenie pre seniorov (ZPS), zariadenie opatrovateľskej služby (ZOS)

Roky 2010 – 2011: 123 posúdených žiadostí

Rok 2012: 50 posúdených žiadostí, z toho:

ZPS: 41, ZOS: 9

Rok 2013: 39 posúdených žiadostí, z toho:

ZPS: 29, ZOS: 10

Sociálne služby v mestskej časti je potrebné postupne rozširovať v rámci daných finančných možností mestskej časti. MČ Bratislava – Lamač patrí medzi tie sídla, kde sa očakáva rast počtu dôchodcov (čomu nasvedčujú charakteristiky demografie) v strednodobom horizonte a tým aj rast požiadaviek na sociálne služby.

Iní poskytovatelia sociálnych služieb na území MČ – BA Lamač

Názov: Domov sociálnych služieb Rozsutec

Adresa: Furmanská 4 , 841 03 Bratislava

Zriaďovateľ: Bratislavský samosprávny kraj , Sabinovská 16 , 820 05 Bratislava

Počet, štruktúra zamestnancov:

Celkovo 28 zamestnancov, z toho 5 mužov, 23 žien , 8 zamestnancov s VŠ vzdelaním, ostatní so vzdelaním ÚSO a SO.

Počet klientov: DSS Rozsutec má kapacitu 32 klientov (26 miest na celoročnú formu poskytovania sociálnej služby, 4 miesta na týždennú formu poskytovania sociálnej služby a 2 miesta na ambulatnú formu poskytovania sociálnej služby). Kapacita DSS Rozsutec je v súčasnosti naplnená.

Štruktúra klientov podľa trvalého bydliska pred umiestnením do DSS Rozsutec:

- 19 klientov malo trvalý pobyt v Bratislave
- 2 klienti mali trvalý pobyt vo Veľkom Bieli
- 2 klienti mali trvalý pobyt v Pezinku
- 9 klientov malo trvalý pobyt v: Vištuk, Žilina, Jahodná, Báhoň, Hoste, Trnava, Smolenice, Stupava, Poltár

Materiálno – technické vybavenie:

Sídlo a prevádzka celoročne funkčného zariadenia sú umiestnené v jednej dvojpodlažnej budove o zastavanej ploche 508m² nachádzajúcej sa v okrajovej oblasti MČ Lamač. V budove je 17 izieb klientov vybavených posteľami a základným nábytkom, spoločenské miestnosti, hygienické a toaletné priestory, ošetrovňa, kancelárie a technické prevádzkové miestnosti ako sklad, plynová kotolňa, práčovňa, výtah, výdajňa dovážanej stravy. Niektoré priestory sa postupne prerábajú na bezbariérové.

Finančné potreby:

Prevádzkové náklady pre zabezpečenie činnosti zariadenia v zmysle zákona 448/2008Z.z. o sociálnych službách v znení neskorších predpisov sú financované z prostriedkov zriaďovateľa, ktorým je Bratislavský samosprávny kraj. Kultúrno-spoločenské alebo pracovné a vzdelávacie aktivity klientov sú financované výlučne zo sponzorských darov.

Názov: Domov seniorov Lamač

Adresa: Na barine 5, 841 03 Bratislava

Zriaďovateľ: Magistrát hl. m. SR Bratislavy

Domov seniorov Lamač, Na barine 5 v Bratislave, je zriadený ako rozpočtová organizácia obce Magistrátom hl. m. SR Bratislavy s účinnosťou od 1. 12. 1990. Činnosť zariadenia je vymedzená Štatútom z 9. decembra 1991 a zriaďovacou listinou novelizovanou k 1. máju 2009 v súlade so zákonom NR SR č. 448/2008 Z. z. v znení neskorších predpisov. V tejto zriaďovacej listine bol okrem iného zmenený názov zariadenia z Domova - penziónu pre dôchodcov na Domov seniorov Lamač (ďalej DsL), § 106 bod 10,11. Podľa § 35 zákona NR SR č. 448/2008 Z. z. V domove poskytujú obyvateľom odborné, obslužné a ďalšie činnosti na základe zápisu do registra poskytovateľov sociálnych služieb (§ 64), ktorý bol vykonaný dňa 12. 8. 2009 Bratislavským samosprávnym krajom. Pri poskytovaní služieb a ich úhrade sa postupuje podľa Všeobecného záväzného nariadenia Magistrátu hl. m. SR Bratislavy č. 2/2008, 3/2011 od 1.6.2011 a 6/2011 od 1.8.2011.

Celoročnú sociálnu starostlivosť zabezpečuje podľa platných predpisov v rozsahu finančných a materiálnych možností zverených rozpočtových prostriedkov a majetku.

1. Počet, štruktúra zamestnancov: 49, z toho: 12 robotnícka kat., 12 THP, 25 zdravotné sestry a opatrovatelky
2. Počet klientov: 219 (január 2013)

Veková štruktúra klientov v roku 2012, zdroj DS Lamač:

Vek klienta	Počet klientov
61 - 70	36
71 - 80	84
81 - 90	92
Nad 90	11
SPOLU rok 2012	223

3. Materiálno – technické vybavenie:

10 a 11 poschodové budovy – z toho 190 bytových jednotiek, 8 výtahov, ambulancia lekára, rehabilitácia, kuchyňa s jedálňou, pracovňa so sušiarňou a žehliarňou, garáž

4. Finančné potreby poskytovateľa sociálnych služieb

Prevádzkové náklady pre zabezpečenie činnosti zariadenia v zmysle zákona 448/2008Z.z. o sociálnych službách v znení neskorších predpisov sú financované z prostriedkov zriaďovateľa, ktorým je Magistrát hlavného mesta Bratislavy. Kultúrno-spoločenské alebo pracovné a vzdelávacie aktivity klientov sú financované zväčša zo sponzorských darov.

Názov: Gomart, o.z.

Adresa: Podháj 161, 841 03 Bratislava

Zriaďovateľ: neverejný poskytovateľ sociálnych služieb

Počet, štruktúra zamestnancov:

Počet interných zamestnancov: 12

Počet externých / upravované podľa potrieb / zamestnancov: 5

Počet klientov: DSS má kapacitu 25 klientov (20 miest na celoročnú formu poskytovania sociálnej služby, 5 miest na dennú formu poskytovania sociálnej služby). Kapacita DSS nie je v súčasnosti naplnená, k januáru 2014 je 10 klientov v rámci celoročnej formy a 1 ambulantnej.

Materiálno – technické vybavenie:
Štandardné pre potreby a účel zariadenia.

Finančné potreby:

V súčasnosti (január 2014) má zariadenie rozdiel medzi výdavkami a príjmami, čo je spôsobené neúplnou obsadenosťou zariadenia klientmi. Prebieha aktívna spolupráca s VUC, geriatrickými a obvodnými ambulanciami, prezentácia zariadenia všeobecne. Po obsadení zariadení na plánovanú kapacitu sa predpokladá vyrovnaný rozpočet zariadenia.

Kultúra, šport, mimovládne organizácie, ostatné služby

Kultúra

Kultúra je nezastupiteľnou sférou spoločenského života aj v MČ Bratislava – Lamač, kde miestna kultúrna politika prispieva nielen k duchovnému rozvoju MČ Bratislava – Lamač, ale aj k celkovému rozvoju Bratislavy.

Pre aktívne využívanie voľného času majú obyvatelia mestskej časti k dispozícii nielen miestne kultúrne ponuky, ale aj ponuky ostatných mestských častí Bratislavy.

Rozvoj miestnej kultúrnej činnosti, organizovanie umeleckej činnosti, kultúrnych podujatí, záujmových činností a súťaží, výstav, divadelných predstavení a koncertov zabezpečuje predovšetkým miestna samospráva (tieto aktivity sú najčastejšie organizované vo všeobecne prospešnom zariadení „Spoločenský dom Lamač“ (SCL), ktorý prevádzkuje MČ Bratislava – Lamač.

Účelom, a hlavnou náplňou činnosti SCL je poskytnúť priestor spoločenským organizáciám pre stretávanie sa mládeže, dospelých, rodičov s deťmi i seniorov v rámci spoločných i individuálnych aktivít jednotlivých vekových skupín.

V rozvoji miestnej kultúry veľký význam má Miestna knižnica Lamač, ktorá sídli v budove Základnej školy (Malokarpatské námestie č. 1). Vchod do knižnice je zo školského dvora.

Popri činnosti miestnej samosprávy v organizovaní kultúrnych podujatí v MČ Bratislava – Lamač nezastupiteľnú úlohu majú mimovládne organizácie, ktoré sú aktívne v riešenom priestore.

S cieľom zabezpečiť komunikáciu medzi obyvateľmi MČ Bratislava – Lamač a miestnou samosprávou v riešenom území - ako aj informovať obyvateľov o dianí v riešenom území - osobitné postavenie má informačný kanál: Lamačan (miestne tlačové periodikum) a oficiálna internetová stránka mestskej časti. Lamačan každý mesiac prináša pre obyvateľov mestskej časti aktuálne informácie o dianí v komunálnej politike a o komunálnych otázkach vo všetkých oblastiach života, približuje aktivity miestnych škôl, kultúrnych a športových organizácií v MČ Bratislava – Lamač. Informuje obyvateľov o pripravovaných podujatiach, prináša zaujímavosti z prostredia MČ Bratislava – Lamač i Bratislavy, reaguje na podnety a otázky obyvateľov. Lamačan je dostupný v tlačenej aj elektronickej verzii (na internetovej stránke MČ Bratislava – Lamač).

V informovaní miestnych obyvateľov dôležité postavenie má oficiálna internetová stránka MČ Bratislava – Lamač (www.lamac.sk), ktorej obsahová a funkčná štruktúra je veľmi kvalitná. Internetová stránka slúži okrem jednosmerného podávania informácií od orgánov mestskej časti k obyvateľom aj na diskusiu, kladenie dotazov a pripomienok s cieľom zvyšovania úrovne participácie občanov na chode samosprávy.

V miestnom kultúrnom živote rozhodujúci význam majú priestory Kina Lamač, ktorá má kapacitu 177 miest a slúži ako kultúrna a spoločenská sála pre obyvateľov.

V MČ Bratislava – Lamač vzhľadom na rýchlo starnúce obyvateľstvo veľký význam majú aktivity dôchodcov. K 31.12.2013 Jednota dôchodcov Slovenska mala v mestskej časti Lamač 102 členov, z toho 5 členov neboli Lamačania.

Tab. 47: Pravidelne organizované kultúrne, športové a iné spoločenské aktivity v MČ Bratislava – Lamač

<p>Január Divadlo pre malých</p> <p>Február Valentínsky večer Fašiangová zábava pre dospelých Divadlo pre malých Výstava</p> <p>Marec MDŽ - kultúrny program s občerstvením pre ženy Lamača Divadelné predstavenie pre najmenších Tančiareň</p> <p>Apríl Divadelné predstavenie pre najmenších Celodenný poznávací zájazd pre lamačských seniorov Veľkonočný koncert</p> <p>Máj Stavanie mája prvomájový guláš Deň matiek Výstava</p>	<p>Celodenný zájazd pre seniorov Divadelné predstavenie pre najmenších Vítanie malých Lamačanov Recitačná súťaž</p> <p>Jún Deň detí - športovo - kult. popoludnie pre lam. deti Zájazd pre rodičov s deťmi Divadelné predstavenie pre najmenších Zájazd pre seniorov Deň otcov Tančiareň</p> <p>September Rozálske hody Konferencia Chorvátov Celodenný poznávací zájazd pre lamačských seniorov Divadelné predstavenie pre najmenších Tančiareň Výstava</p>	<p>Október Mesiac úcty k starším - záb. program, v kine Lamač Celodenný poznávací zájazd pre lamačských seniorov Psia show Divadelné predstavenie pre najmenších</p> <p>November Výstava tekvičiek Slávnosť svetielok Divadelné predstavenie pre najmenších Celodenný poznávací zájazd pre lamačských seniorov Vítanie malých Lamačanov Katarínska zábava Výstava</p> <p>December Tančiareň Mikuláš - program pre deti Divadelné predstavenie pre najmenších Vianočný koncert Silvestrovský ohňostrož - disco</p>
--	--	--

Zdroj: Miestny úrad MČ Bratislava – Lamač, 2014

Šport

Šport má pre rozvoj spoločnosti kľúčový význam, športovanie prispieva k rozvoju osobnosti, rozvíja fyzické a duševné zdravie, vôľové vlastnosti a charakter človeka. V zmysle zákona č. 369/1990 Zb. o obecnom zriadení, v znení neskorších zmien a doplnkov obec vykonáva okrem iného výstavbu, údržbu a správu športových zariadení, utvára podmienky pre telesnú kultúru a šport. V zmysle zákona č. 288/1997 Z.z. o telesnej kultúre obec utvára podmienky pre rozvoj telesnej kultúry, najmä na rozvoj športu pre všetkých a podporuje organizovanie telovýchovných, turistických a športových podujatí.

Vybavenosť MČ Bratislava – Lamač športovými plochami je nedostatočná, pre rozvoj športovej činnosti by bolo potrebné realizovať výstavbu nových verejných športových

areálov. V súčasnosti vo väčšine prípadov priestorom pre športové podujatia sú školské športové zariadenia (ihriská a telocvične), avšak k dispozícii sú aj ďalšie zariadenia, z ktorých najvýznamnejšie sú: zimný štadión „Ice arena“, športová hala a kúpalisko.

Ice arena je moderný zimný štadión (2012), ktorý vznikol na báze súkromno-verejného partnerstva. Súkromný investor ZLL šport, s.r.o. si prenajal verejný pozemok od Mestskej časti Bratislava – Lamač, ktorej obyvateľom Ice arena poskytuje bezplatne hodiny pre základnú školu, materské školy a aj verejné korčuľovanie. Zimný štadión má dve časti: hokejový štadión a curlingovú dvojdráhu.

Športovú halu Lamač má v nájme Občianske združenie Paint Education, ktoré dokončilo v priebehu októbra 2013 základnú rekonštrukciu interiéru. V súčasnosti je hala pripravená na prevádzku. Športová hala poskytuje kvalitné podmienky na aeróbne športy, na stolný tenis, na bedminton a na kontaktné športy.

Letné kúpalisko v Lamači patrí medzi najatraktívnejšie vodné plochy Bratislavy. Kúpalisko je po rozsiahlej rekonštrukcii, je bezbariérový, má kapacitu 1000 návštevníkov. Areál ponúka plavecký bazén (33,5 m x 12,5 m), rekreačný a detský bazén (5 m x 2,5 m), ale k dispozícii je aj detské ihrisko, stolnotenisové stoly a beachvolejbalové ihrisko. V prevádzke je v mesiacoch jún-august.

V športovom živote riešeného územia centrálné postavenie majú športové kluby

- Futbalový klub FK Lamač
- Hokejbalový klub TJ pri SAV Bratislava-Lamač
- ŠK Goju Kai Karate Bratislava
- Bedmintonový oddiel TJ Spoje Bratislava
- Gymnastický a športový klub Sokolík
- OZ JUDO club Slávia STU
- Športový klub ARGO
- Hokejisti
- Curlingový klub ŠEJK

Pri hodnotení podmienok športovania v riešenom území osobitné predpoklady predstavujú pohorie Malé Karpaty pre záujemcov o turistiku a cyklošporty.

Vznik nových športovísk (a nových parkov) je nevyhnutné najmä v areály základnej školy pre šport a relax namiesto žiakov, ale i ostatných obyvateľov mestskej časti.

Mimovládne organizácie, ostatné služby

Mimovládne organizácie – občianske združenia a ďalšie formy neziskových združení – sú dôležitou súčasťou občianskej spoločnosti, so svojimi činnosťami prispievajú k výraznému zlepšeniu kvality života.

V MČ Bratislava – Lamač sídli veľa mimovládnych organizácií, z ktorých časť sa venuje zlepšeniu kvality života priamo v riešenom území a ktoré ponúkajú širokú škálu verejnoprospešných služieb – od pomoci pre marginalizované skupiny cez športové a kultúrne aktivity po ochranu prírody – nielen pre obyvateľov riešeného územia, ale aj pre obyvateľov ostatných mestských častí a prímestských zón.

Tab. 48: Občianske združenia so sídlom v MČ Bratislava – Lamač

ACTIVE Sport Education
Asociácia Slovenského in-line Alpine slalomu
Asociácia supervízorov a sociálnych poradcov
Bedmintonový klub Lamač Bratislava
Blumenau
Bratislavská šachová akadémia
CC Netturbini Lamač
Cech amatérskych hudobníkov
Cultus Slavica
CURLING, o.z.
Dundo klub - Dunajská detská organizácia
Elite Bike Team
European EDUCULT
Futbalový klub Lamač
Futbalový klub SSC Cephalothorax
GENTA
Go klub 361!
GOMART
Hudba ako most
Iniciatíva rodičov Lamača
Inštitút Marie Montessori v SR
Inštitút medzinárodných a diplomatických štúdií
Inštitút Špirálového Manažmentu
Klub priateľov vojenskej histórie Slovenska
Kongregácia demonologie a čistej mágie
Lamačania, občianske združenie
Nádej pre Rozsutec
NAŠTARTUJME ŠPORT
Občianske združenie BAZA
Občianske združenie Lamačské dietky
Občianske združenie Lamačské kvietky
Občianske združenie MEGA
Občianske združenie pre TRANSPLANTÁCIE BUNIEK
Občianske združenie Slovenské mačky - v likvidácii
Občianske združenie sv. Margity
Občianske združenie Terra terapeutica
Oesterreich-Slovak Philharmonia Orchestra
PERSONA
Plánky
Pomoc školstvu v Lamači
Pro Európa
Prvá Medzinárodná Asociácia Poskytovateľov Monitorovacích Satelitných Technológií
Rádioklub OM3KII
RESCUERS SLOVAKIA
Rodinné centrum - Obláčik
Rohan
Rytieri Okrúhleho stola
SAV Lamač
ŠK Barina Bratislava
ŠK Goju Kai Karate Bratislava
ŠK karate Ekonom Bratislava
SLASHBALL
Slobodná mládež - Free Teens
Slovan Art
SLOVENKA.IT
Slovenská federácia Goju ryu
Slovenská federácia okinawského karate a kobudo
Slovenská kynologická jednota
Slovenská yoyo asociácia
SLOVENSKO - agility klub
Slovensko-Ázijská obchodná komora

Slovenský klub maltézskych psíkov
SOLIM
Spoločnosť buddhizmu Diamantovej cesty - Karma Kagjü
Spoločnosť pre zachovanie tradícií
SSOOR - SLOVENSKÁ SPOLOČNOSŤ PRE OŠETROVANIE OTVORENÝCH RÁN
Tancujúce Slniečnice - v likvidácii
Turistický klub JAMP
UMBRA
Urob si sám
Výchova pre budúcnosť
Združenie výtvarníkov sv. Lukáša
Združenie záhradkárov Bratislava-Lamač-Zlatá hora

Zdroj: Ministerstvo vnútra Slovenskej republiky, sekcia verejnej správy, 2014

Okrem vyššie uvedených zariadení a inštitúcií občianskej vybavenosti sa v riešenom území nachádza 1 cintorín a 2 kostoly rímskokatolíckej cirkvi: kostol svätej Rozálie a kostol svätej Margity.

A.II Analýza vonkajšieho prostredia

Pri vypracovaní tohto programového dokumentu boli zohľadnené priority Národnej stratégie regionálneho rozvoja SR, ako aj jej vízia regionálneho rozvoja na Slovensku: Slovensko sa má stať krajinou s vysokou kvalitou života všetkých občanov. Každý región bude využívať svoje danosti v prospech svojho udržateľného hospodárskeho, sociálneho, environmentálneho a územného rozvoja, a tým aj Slovenskej republiky, ako vyspelého, hospodársky, politicky a sociálne súdržného členského štátu Európskej únie.

Pre naplnenie dlhodobej vízie regionálneho rozvoja SR zameranej na rozvoj obcí, miest a regiónov, zvyšovanie ich výkonnostného potenciálu a konkurencieschopnosti Národná stratégia regionálneho rozvoja SR stanovuje strategický cieľ: Integrovaným a výsledkovo orientovaným prístupom k regionálnemu rozvoju a na základe využitia vnútorného potenciálu regiónov zvýšiť do roku 2030 ich adaptabilitu, konkurencieschopnosť a výkonnosť pri súčasnom zvyšovaní kvality života obyvateľov a pri rešpektovaní princípov udržateľného rozvoja.

Rozvojová stratégia MČ Bratislava – Lamač vychádza aj zo stratégie Európa 2020, prostredníctvom financovania projektov v programovom období 2014-2020 podporí

- inteligentný rast: vytvorenie hospodárstva založeného na znalostiach a inovácii,
- udržateľný rast: podporovanie ekologickejšieho a konkurencieschopnejšieho hospodárstva, ktoré efektívnejšie využíva zdroje,
- inkluzívny rast: podporovanie hospodárstva s vysokou mierou zamestnanosti, ktoré zabezpečí hospodársku, sociálnu a územnú súdržnosť.

Strategické dokumenty v oblasti regionálneho rozvoja

MČ Bratislava – Lamač je súčasťou hlavného mesta SR Bratislavy a Bratislavského samosprávneho kraja, ktorých hospodársky a sociálny rozvoj je definovaný v strategických dokumentoch:

- Program hospodárskeho a sociálneho rozvoja hlavného mesta SR Bratislavy 2010-2020
- Program hospodárskeho a sociálneho rozvoja Bratislavského samosprávneho kraja na roky 2014-2020

Program hospodárskeho a sociálneho rozvoja hlavného mesta SR Bratislavy 2010-2020 definoval strategickú víziu Bratislavy nasledovne: „Bratislava má ambíciu rozvíjať sa ako moderná a konkurencieschopná európska metropola vytvárajúca priaznivé podmienky pre plnohodnotný a harmonický život občanov všetkých generácií a atraktívne prostredie pre návštevníkov, študentov a investorov. Bratislava pre svoj rozvoj aktívne a zodpovedne využije hodnoty vytvorené v bohatej a slávnej minulosti, multikultúrnu skúsenosť, dynamický vývoj posledných období, výnimočný ľudský potenciál, unikátne polohové danosti, prírodné a kultúrne bohatstvo.“

Program hospodárskeho a sociálneho rozvoja hlavného mesta SR Bratislavy 2010-2020 ďalej udáva, že Bratislava chce byť:

- ✓ mestom, ktoré rešpektuje zásady udržateľného rozvoja, zodpovedne pristupuje k životnému prostrediu a kultúrnemu dedičstvu,

- ✓ mestom, ktoré sa efektívne vyrovnáva s nárokmi na bezpečnosť, sociálnu, technickú a dopravnú infraštruktúru a zlepšuje kvalitu života obyvateľov,
- ✓ mestom, ktoré umožňuje rovnosť príležitostí, poskytuje profesionálnu a občanom otvorenú správu a riadenie,
- ✓ mestom, ktorého prosperita je postavená na vysokej efektivite, poznatkovo orientovanej ekonomike a znalostnej spoločnosti,
- ✓ úspešne spolupracujúcim mestom, ktoré je dobrým a spoľahlivým susedom a partnerom pre okolité obce, mestá a regióny.

MČ Bratislava – Lamač dotýkajú aj ďalšie strategické dokumenty v oblasti regionálneho a priestorového rozvoja:

- Územný plán hlavného mesta Slovenskej republiky Bratislavy,
- Územný plán veľkého regiónu – Bratislavský samosprávny kraj,
- Národná stratégia regionálneho rozvoja SR 2020/30.

A.III Zhodnotenie súčasného stavu územia

SWOT analýza potenciálu rozvoja MČ Bratislava – Lamač, hlavné faktory rozvoja, kľúčové disparity

Analýza rozvojového potenciálu riešeného územia formou SWOT analýzy je spracovaná na základe auditu rozvojových zdrojov mestskej časti a dotazníkového prieskumu obyvateľstva. SWOT analýza sa dotýka 5 oblastí:

- 1. Ľudské zdroje, vzdelávanie**
- 2. Kultúra, šport, voľný čas**
- 3. Sociálna sféra, zdravotníctvo**
- 4. Ekonomický rozvoj**
- 5. Životné prostredie, technická infraštruktúra, bytový fond**

Ľudské zdroje, vzdelávanie

Silné stránky	Slabé stránky
<ul style="list-style-type: none">• stúpajúci podiel obyvateľstva v produktívnom veku• dobré možnosti celoživotného vzdelávania v Bratislave• potenciál nových zdrojov zamestnanosti v sektore služieb• existencia programov EÚ pre obnovu a rozvoj školskej infraštruktúry• silný intelektuálny kapitál• dostatočná sieť materských a základných škôl• veľký odborný potenciál pedagogických pracovníkov v školských zariadeniach• systematický prístup samosprávy k školstvu	<ul style="list-style-type: none">• rast priemerného veku obyvateľstva• dlhodobý trend celkového starnutia obyvateľstva• nárast počtu výchovných problémov u detí a mládeže• zlý technický stav a nedostatočná vybavenosť objektov materských a základných škôl

Príležitosti	Ohrozenia
<ul style="list-style-type: none"> • zabezpečenie bezbariérovosti a požiarnej bezpečnosti školských budov • rekonštrukcia materskej školy a základnej školy • modernizácia vnútorného vybavenia školských zariadení • využívanie experimentálnych foriem výučby • podpora premeny tradičného encyklopedicko-memorovacieho školstva na tvorivo-projektové a poznatkovo-hodnotové školstvo • predĺženie aktívneho pracovného života – zvyšovanie dopytu po celoživotnom vzdelávaní • smerovanie politík EÚ do oblasti rozvoja celoživotného vzdelávania • intenzívnejšia spolupráca školského systému s mimovládnyimi organizáciami, verejnou a podnikateľskou sférou • zavádzanie rozšírených verejných e-služieb • rozvoj spolupráce MČ Bratislava – Lamač – mimovládne organizácie – záujmové združenia – vysoké školy, stredné školy, základné školy • rozvoj občianskej spoločnosti • zvyšovanie adaptability pracovnej sily pre potreby vedomostnej spoločnosti zapojením sa do systému celoživotného vzdelávania 	<ul style="list-style-type: none"> • rastúci pomer medzi ľuďmi v poproduktívnom veku k obyvateľom v produktívnom veku – zhoršujúca sa veková štruktúra obyvateľov • ďalšie starnutie populácie s negatívnym dopadom na vekovú štruktúru disponibilných pracovných síl • odchod mladých a vzdelaných ľudí z riešeného územia • vznik štrukturálnych rozdielov medzi dopytom a ponukou práce • zníženie kvality výchovy a vzdelávania v predškolských a školských zariadeniach • zhoršenie technického stavu a zvýšenie prevádzkových nákladov budov predškolských a školských zariadení • nedostatočné kapacity ľudských zdrojov na realizáciu projektov

Hlavné faktory rozvoja¹

- ✚ silný kultúrno-spoločenský potenciál dáva možnosť využitia kultúrno-historického potenciálu pre rozvoj cestovného ruchu a vytváraníu medzinárodných inštitúcií
- ✚ využitie silného intelektuálneho kapitálu pre kvalitnú spoluprácu samosprávy, škôl a rodičov a pre rozvoj občianskej spoločnosti
- ✚ ďalšie vzdelávanie pedagogických zamestnancov na získavanie a rozvoj kompetencií potrebných na premenu tradičnej školy na modernú
- ✚ viaczdrojové financovanie rekonštrukcie a rozvoja školskej infraštruktúry a rozvoj celoživotného vzdelávania
- ✚ využitie programov EÚ pre obnovu a rozvoj školskej infraštruktúry a rozvoj celoživotného vzdelávania

Kľúčové disparity²

- postupne starnúce obyvateľstvo s pomalšími reakčnými časmi na výzvy trhu práce
- nedostatočná vybavenosť školských zariadení spôsobujúca zníženie kvality výchovy a vzdelávania
- značný podiel poproduktívneho obyvateľstva v MČ Bratislava – Lamač, čo si vyžaduje riešenie otázok sociálneho zabezpečenia obyvateľstva v dôchodkovom veku

¹ Faktory rozvoja sú výsledkom syntézy identifikovaných silných stránok a príležitostí uvedených v SWOT analýze

² Disparity sú výsledkom syntézy identifikovaných slabých stránok a ohrození uvedených v SWOT analýze.

Kultúra, šport, voľný čas

Silné stránky	Slabé stránky
<ul style="list-style-type: none">• tradícia kultúrno – spoločenských akcií typických pre mestskú časť a viažucich sa k histórii obce• aktívny mimovládny sektor v oblasti kultúry, športu, voľného času• systém grantovej podpory aktivít v oblasti vzdelávania, výchovy, ochrany a podpory detí a mládeže, rozvoja duchovných a kultúrnych hodnôt a športu• systematická pozornosť samosprávy venovaná kultúrnym, športovým a voľnočasovým aktivitám• tradícia a rozvíjajúce sa medzinárodné vzťahy s Chorvátskom a Rakúskom, vzájomná výmena skúseností• možnosť využívania okolia mestskej časti na voľnočasové a športové aktivity – lesopark	<ul style="list-style-type: none">• nedostatok viacúčelových detských ihrísk a voľnočasových centier• nedostatok kvalitných detských ihrísk• detské ihriská znečistené výkalmi psov a mačiek• obmedzené finančné možnosti mestskej časti na financovanie rozvoja kultúry, športu a voľnočasových aktivít• nevyvážená štruktúra ponuky kultúrnych, športových a voľnočasových aktivít v rôznych častiach mestskej časti

Príležitosti	Ohrozenia
<ul style="list-style-type: none"> • využitie intelektuálneho potenciálu mestskej časti pre rozvoj miestneho kultúrneho a športového života • rekonštrukcia, resp. výstavba priestorov/objektov na usporiadanie kultúrnych a športových aktivít • vybudovanie multifunkčného športového areálu pri miestnej základnej škole • vybudovanie cyklotrás • využívanie školských areálov počas voľných dní a prázdnin na záujmové činnosti žiakov, prípadne obyvateľov žijúcich v blízkom okolí • podpora viaczdrojového financovania kultúry, športu a voľnočasových aktivít • posilnenie identity a príslušnosti obyvateľov MČ Bratislava – Lamač • možnosť získania finančných prostriedkov z fondov EÚ • zabezpečenie chránenia detských ihrísk pred psami a mačkami • sponzoring organizovania kultúrnych a športových podujatí • možnosť získania podporných prostriedkov z fondov EÚ, ako aj z ďalších fondov • stávanie na tradíciách obce, podporovanie existujúcich väzieb a obnovenie starých partnerstiev aj na medzinárodnej úrovni (Chorvátsko, Rakúsko) • vytvorenie lokálneho kultúrno – spoločenského centra využívaného na široké spektrum voľnočasových aktivít 	<ul style="list-style-type: none"> • nedocenenie významu miestnych kultúrnych a športových organizácií pre komunitný rozvoj mestskej časti • poddimenzované financovanie kultúry, športu a voľnočasových aktivít z verejných zdrojov • zánik organizovanej formy niektorých záujmovo-umeleckých činností

Hlavné faktory rozvoja

- ✚ zachovanie kultúrno-historického dedičstva
- ✚ rozvoj miestneho kultúrneho a športového života využívajúc aktívny miestny mimovládny sektor
- ✚ viaczdrojové financovanie kultúrnych, športových a voľnočasových aktivít
- ✚ viaczdrojové financovanie rekonštrukcie a výstavby kultúrnych, športových a voľnočasových zariadení
- ✚ posilnenie identity a príslušnosti obyvateľov MČ Bratislava – Lamač systematickou pozornosťou samosprávy venovanou kultúrnym, športovým a voľnočasovým aktivitám
- ✚ využívanie školských areálov počas voľných dní a prázdnin na kultúrne, športové a iné voľnočasové aktivity v spolupráci s mimovládny sektorom
- ✚ využitie programov EÚ pre obnovu a rozvoj infraštruktúry kultúry, športu a voľného času

Kľúčové disparity

- poddimenzované financovanie kultúry, športu a voľnočasových aktivít v dôsledku obmedzených finančných možností samosprávy a štátnej správy
- zánik organizovanej formy kultúrnych a športových aktivít v dôsledku nedostatočnej vybavenosti mestskej časti zariadeniami slúžiacimi na kultúru, šport a voľný čas

Sociálna sféra, zdravotníctvo

Silné stránky	Slabé stránky
<ul style="list-style-type: none">• existencia sociálnych a zdravotníckych zariadení a služieb• kvalitná personálna základňa pre poskytovanie služieb v sociálnych a zdravotníckych zariadeniach• aktívna klubová činnosť seniorov• sociálne služby zabezpečené mestskou časťou• pôsobenie mimovládnych organizácií v sociálnej sfére a zdravotníctve	<ul style="list-style-type: none">• nedostatok bezbariérových vstupov (pre imobilných, telesne postihnutých, pre matky s kočíkmi)• nevyvážená štruktúra ponuky soc. a zdravotníckych služieb v rôznych častiach mestskej časti• chýbajúce odborné ambulancie dostupné priamo v mestskej časti• neusporiadané majetkové vzťahy pre možné investičné aktivity• absencia niektorých typov služieb sociálnej a zdravotnej starostlivosti

Príležitosti	Ohrozenia
<ul style="list-style-type: none"> • vybudovanie bezbariérových vstupov (pre imobilných, telesne postihnutých, pre matky s kočíkmi) • podpora zlepšenia kvality poskytovaných služieb v sociálnych a zdravotníckych zariadeniach • spolupráca štátnej správy, samosprávy, podnikateľskej sféry a mimovládnych organizácií zainteresovaných do aktivít v oblasti sociálnych a zdravotníckych služieb – viacdrojové financovanie sociálnych a zdravotníckych služieb • skvalitnenie služieb pre marginalizované skupiny občanov • podpora rekonštrukcie/vybudovania nových zariadení sociálnych a zdravotníckych služieb • organizovanie preventívnych programov pre starších ľudí • podpora mimovládnych organizácií pôsobiacich v sociálnej oblasti a zdravotníctve • podpora realizácie sociálnych programov, ktoré sú súčasťou komplexných programov regenerácie častí mestskej časti 	<ul style="list-style-type: none"> • nárast počtu sociálne slabých rodín • pokles významu rodiny pre spoločnosť • nárast počtu marginalizovaných osôb • rast počtu ľudí so sociopatologickými prejavmi správania sa • zhoršovanie úrovne sociálnej a zdravotnej starostlivosti • nedostatok financií (zo strany štátu, grantov atď.) na realizáciu investičných zámerov v oblasti zdravotníctva a sociálnych služieb • zhoršujúca sa sociálna situácia niektorých skupín obyvateľstva • nárast drogovej závislosti medzi mládežou • zhoršovanie zdravotného stavu obyvateľstva v dôsledku nezdravej životosprávy • pretrvávajúca nerovnosť príležitostí mužov a žien • nekoncepčná štátna politika v sociálnej oblasti a v zdravotníctve • pokles výdavkov na preventívnu zdravotnú starostlivosť

Hlavné faktory rozvoja

- ✚ podpora vytvárania podmienok pre viaczdrojové financovanie siete sociálnych a zdravotníckych zariadení
- ✚ podpora rozšírenia a skvalitnenia zdravotníckych a sociálnych služieb pre obyvateľov
- ✚ využitie programov EÚ pre realizáciu sociálnych programov a programov ochrany zdravia
- ✚ podpora sociálnej inklúzie, rodovej rovnosti a zosúladenie pracovného a rodinného života
- ✚ Vytvorenie podmienok pre poskytovanie kvalitnejších verejných služieb

Kľúčové disparity

- nedostatok zariadení zdravotníckych a sociálnych služieb
- rast počtu ľudí so sociopatologickými prejavmi správania sa v dôsledku zhoršenie stability a sociálnej kvality manželských a rodičovských vzťahov
- neriešenie absencie niektorých typov služieb sociálnej a zdravotnej starostlivosti v dôsledku nedostatku financií (zo strany štátu, grantov atď.) na realizáciu investičných zámerov v oblasti zdravotníctva a sociálnych služieb

Ekonomický rozvoj

Silné stránky	Slabé stránky
<ul style="list-style-type: none">• výhodná geografická poloha vzhľadom k ekonomickému centru Slovenska a strednej Európy – priaznivé podnikateľské prostredie• strategická poloha mestskej časti vzhľadom na územie mesta• nízka miera nezamestnanosti – dostatok pracovných príležitostí• vysoká kúpyschopnosť obyvateľstva• vysoký podiel produkcie s vysokou pridanou hodnotou• vysoký podiel vysokokvalifikovaných pracovníkov• vysoká penetrácia internetu v podnikoch a domácnostiach, vysoká penetrácia mobilných IKT• dynamický rast trhu a dobrá dostupnosť nových trhov• ochota využívať nové riešenia v oblasti informatizácie verejnej správy	<ul style="list-style-type: none">• mestská časť vnímaná ako monofunkčné sídlo – „spáľňa“• slabá spolupráca samosprávy a podnikateľov• neusporiadané majetkové vzťahy pre možné investičné aktivity• vysoká miera závislosti ekonomickej výkonnosti a zamestnanosti v MČ Bratislava – Lamač od ostatných mestských častí Bratislavy

Príležitosti	Ohrozenia
<ul style="list-style-type: none"> • vysoký polohový potenciál Lamača, súčasť dynamicky sa rozvíjajúceho stredoeurópskeho regiónu • nové formy financovania ekonomických aktivít zo zdrojov EÚ • zvýšenie využiteľnosti alternatívnych zdrojov energie • rozvoj medzinárodnej a cezhraničnej spolupráce • vytváranie kvalitného a dostupného verejného digitálneho obsahu podporujúceho ponuku služieb v mestskej časti • podpora tvorby nových pracovných miest • budúce smerovanie politík EÚ (podpora výskumu, vývoja, rozvoja inovácií, informačných technológií, ...) - možnosť získania finančných prostriedkov z fondov EÚ • podpora zavádzania a využívania progresívnych technológií • realizácia projektov zameraných na rozšírenie cezhraničnej spolupráce • rozvoj podnikateľských aktivít v sektore služieb • realizácia projektov, ktoré budú podporovať činnosť miestnych mimovládnych organizácií • spolupráca s vysokými školami a univerzitami • využiť existujúce chátrajúce objekty na umiestnenie nových funkcií – chýbajúce služby, aktivity a pod. • vytváranie podmienok na zvyšovanie návštevnosti mestskej časti • posilnenie funkčných väzieb medzi Bratislavou a jednotlivými mestskými časťami • transfer skúseností z iných regiónov • budovanie medzinárodných väzieb firiem a inštitúcií v rámci výskumných štruktúr EU, 	<ul style="list-style-type: none"> • pomalé tempo zavádzania inovačných procesov • administratívne bariéry rozvoja služieb, malého a stredného podnikania • presun investičného kapitálu do teritórií s vyššou cenovou konkurencieschopnosťou ako Bratislava a ich nenahradenie investíciami založenými na znalostiach • znížená intenzita priamych zahraničných investícií smerujúca do Bratislavy • administratívna náročnosť získavania finančných prostriedkov zo zdrojov EÚ • zaostávanie domácich firiem v konkurencieschopnosti

Hlavné faktory rozvoja

- ✚ využitie potenciálu vysokých škôl a vedecko-výskumných organizácií v budúcom ekonomickom rozvoji
- ✚ podpora zavádzania a využívania progresívnych technológií (napr. elektronizácia samosprávy a rozvoj elektronických služieb na miestnej a regionálnej úrovni) pre zvýšenie konkurencieschopnosti riešeného územia
- ✚ rozvoj medzinárodnej a cezhraničnej spolupráce využívajúc výhodnú geografickú polohu riešeného územia k ekonomickému jadrú Slovenska a strednej Európy
- ✚ rozsiahla koncentrácia zahraničných investícií dáva predpoklad k využívaniu nových technológií a inovácií
- ✚ dobre rozvinutá podnikateľská i nezisková sféra dáva predpoklad pre zvýšenie medzinárodného obchodu i spolupráce

Kľúčové disparity

- pomalé tempo zavádzania inovačných procesov v dôsledku slabej spolupráce samosprávy a podnikateľov
- presun investičného kapitálu do teritórií mimo Bratislavy s usporiadanými majetkovými vzťahmi
- pomerne rozsiahla priemyselná výroba priamo v Bratislave, čo si vyžaduje rozsiahlu dopravu (materiálov, zásob, osôb ap.)

Životné prostredie, doprava, technická infraštruktúra, bytový fond

Silné stránky	Slabé stránky
<ul style="list-style-type: none"> • atraktívne prírodné prostredie s významnými estetickými a biologickými hodnotami – členitosť reliéfu – dobré klimatické podmienky • novovybudované pešie a oddychové zóny (napr. Malokarpatské námestie) • veľké plochy lesov vhodných na relax a oddych v bezprostrednom susedstve MČ Bratislava – Lamač • vysoká úroveň vybavenosti územia technickou infraštruktúrou (voda, odpadové vody, plyn, elektrická energia, teplo, komunikácie) • poloha na európskom diaľničnom systéme • existencia separovaného zberu komunálneho odpadu • existencia občianskych združení zameraných na ochranu a tvorbu životného prostredia • možnosť uplatnenia komplexných programov regenerácie sídiel využitím zdrojov EÚ • možnosť realizovanie opatrení na zabezpečenie bezpečnosti a plynulosti dopravy využitím zdrojov EÚ • aktívne obyvateľstvo a mimovládny sektor s cieľom zabezpečiť trvalo udržateľný rozvoj riešeného územia • rýchlo rastúci bytový fond – veľký záujem o bývanie v Lamači • vysoký podiel zateplených a revitalizovaných bytových domov 	<ul style="list-style-type: none"> • vysoké percento zastavanosti územia • slabé využitie obnoviteľných zdrojov energie • nevyhovujúca čistota verejných priestranstiev - nedostatočné environmentálne povedomie občanov (rozhádzanie smeti) • verejné priestranstvá znečistené so psími exkrementmi • nadpriemerné zaťaženie a obmedzená priepustnosť niektorých úsekov cestnej siete • vysoko intenzívna cestná doprava znižujúca kvalitu životného prostredia – dopravne preťažené komunikácie • vysoká zaťaženosť niektorých území hlukom, napr. hluk pri železnici a diaľnici, na Hodonínskej ul. • nevyužitý potenciál „alternatívnej dopravy“ – pešej a cyklistickej • poddimenzovaná mestská hromadná doprava – (frekvencia spojov, počet liniek) • neuspokojivý technický stav miestnych komunikácií • neuspokojivý technický stav chodníkov, schodišť, nadchodov, podchodov • neuspokojivý technický stav verejných osvetlení a nedostatočne rozšírené verejné osvetlenie • nedostatok parkovacích miest vo viacerých zónach • preťažená statická doprava • nedostatok verejnej zelene – parkov – v mnohých častiach • dynamická výstavba nových bytov na úkor verejnej zelene • zdevastované a morálne zastaralé využívanie verejných priestranstiev • nedostatočné finančné zabezpečenie spolufinancovania investičných zámerov

Príležitosti	Ohrozenia
<ul style="list-style-type: none"> • informačné a propagačné aktivity pre oblasť ochrany prírody a krajiny • zvýšenie starostlivosti o dreviny • využitie podporných programov EÚ pre zvýšenie kvality životného prostredia • zvýšenie podielu mestskej zelene a zlepšenie jej údržby • rozvoj environmentálnej výchovy obyvateľstva • podpora činnosti organizácií v oblasti starostlivosti o životné prostredie • zlepšenie dopravného prepojenia mestskej časti na centrum Bratislavy • rekonštrukcia miestnych komunikácií • rekonštrukcia chodníkov, schodísk, nadchodov, podchodov • riešenie problémov statickej dopravy – odstránenie nedostatku parkovacích miest • vybudovanie a vyznačenie cyklistických chodníkov v rámci existujúcej cestnej siete • rekonštrukcia a rozšírenie verejných osvetlení • skvalitnenie služieb odpadového hospodárstva – podpora aktivít na zhodnocovanie odpadov • realizácia komplexných programov regenerácie sídiel • realizácia opatrení na zabezpečenie bezpečnosti a plynulosti dopravy • realizácia projektov drobnej architektúry v rámci regenerácie sídiel a skvalitnenia životného prostredia • riešenie problematiky znečisťovania priestranstiev od psích exkrementov • vybudovanie priestorov pre voľný pohyb psov • rozvoj nových urbanistických celkov v rámci mestskej časti • útlm rastu osobnej dopravy spojený so zvyšovaním preferencií pre ekologickejšie formy dopravy • vyvážený regionálny rozvoj mestskej časti zohľadňujúci ekonomické, sociálne a environmentálne aspekty • zavádzanie nových technológií znižujúcich zaťaženie životného prostredia 	<ul style="list-style-type: none"> • znižovanie ekologickej stability krajiny v dôsledku pokračujúceho zahusťovania sídlisk a rastúcej miery zaťaženia riešeného územia cestnou dopravou • nezlepšenie/zhoršenie disciplíny obyvateľov/podnikateľov pri nakladaní s odpadmi • apatia verejnosti k otázkam ochrany životného prostredia • ďalšie zvýšenie preťaženia cestnej dopravnej infraštruktúry – rast objemu tranzitnej cestnej dopravy • pokračovanie výstavby nových bytov spôsobiacaj posilnenie poddimenzovanosti mestskej hromadnej dopravy (až kolaps cestnej dopravy) • nedostatok financií na realizáciu investične náročných zámerov budovania a rozvoja infraštruktúry • rastúci negatívny vplyv dopravy na životné prostredie • zhoršovanie stavu životného prostredia v dôsledku zvyšovania ekonomickej aktivity v regióne

- | | |
|---|--|
| <ul style="list-style-type: none">• prijatie novej legislatívy ako účinného nástroja na predchádzanie znižovania kvality životného prostredia a zachovania prírodného dedičstva | |
|---|--|

Hlavné faktory rozvoja

- ✚ križovanie dopravných koridorov cestnej a železničnej dopravy umožňuje lepšie využívanie dopravy na základe zapojenia do medzinárodnej dopravy
- ✚ realizácia informačných a propagačných aktivít pre oblasť ochrany prírody a krajiny vzhľadom na atraktívne prírodné prostredie
- ✚ budovanie cyklistických trás vrátane cyklotrás pre zníženie intenzity vnútrosídelskej motorovej dopravy – ochrana životného prostredia
- ✚ skvalitnenie služieb odpadového hospodárstva za spoluúčasti aktívneho obyvateľstva, mimovládneho sektora a podporou dotačných a grantových systém
- ✚ rekonštrukcia a výstavba miestnych komunikácií a chodníkov
- ✚ úprava verejných priestranstiev mimo komplexných projektov regenerácie častí mestskej časti
- ✚ využitie programov EÚ pre posilnenie infraštruktúry ochrany prírody a krajiny, úpravu verejných priestranstiev vrátane ihrísk a prvkov verejnej zelene, rekonštrukciu verejných osvetlení
- ✚ príprava a realizácia integrovaných stratégií rozvoja mestských oblastí využitím zdrojov EÚ
- ✚ realizovanie komplexných programov regenerácie sídiel
- ✚ realizovanie opatrení na zabezpečenie bezpečnosti a plynulosti dopravy využitím zdrojov EÚ
- ✚ podpora zakladania parkov a sadové úpravy verejnej zelene

Príloha 1 – Správa o plnení Akčného plánu PHSR MČ Bratislava – Lamač k decembru 2013

1. Úvod

Akčný plán PHSR bol ako súčasť Programu hospodárskeho a sociálneho rozvoja odsúhlasený MZ uznesením č. 75/2011/VI zo dňa

2. Plnenie Akčného plánu PHSR

Akčný plán v rámci PHSR je nastavený na strednodobý horizont, do roku 2013. Jednotlivé projektové zámery sú zadané v rámci rozvojových oblastí.

Plnenie Akčného plánu mapuje jednotlivé rozvojové oblasti, prihliada však nielen na realizáciu (už ukončenú), ale aj plánované aktivity na roky 2014 - 2020 a aktivity čiastočne splnené.

Nasledovné tabuľky predstavujú komplexný pohľad na súčasný stav Akčného plánu PHSR. Realizácia odpočtu Akčného plánu je rozdelená do okruhov:

- a) splnené
- b) čiastočne splnené/ poznámky
- c) nespĺnené / poznámky/ plánované na roky 2014 - 2020

1. Vytvárať podmienky na ďalší rozvoj vzdelanosti, zamestnanosti a zdravého životného štýlu pre obyvateľov Lamača

Číslo projektového zámeru/ kľúčovej úlohy	Obsah projektového zámeru/kľúčovej úlohy	Výstup	a) splnené b) čiastočne splnené/ poznámky c) nespĺnené / poznámky/ plánované na roky 2014 - 2020
Projektový zámer: 1/1	Vypracovať projekt na vytvorenie a prevádzkovanie centra voľného času	schválený návrh projektu	splnené
Projektový zámer: 1/2	Realizovať plán kultúrno – spoločenských akcií pripravený komisiou kultúry, Voľno časových aktivít a revitalizácie ihrísk	Podľa schváleného návrhu na rok 2007	splnené
Projektový zámer: 1/3	Revitalizovať a dotvoriť okolie jazierka Na barine	Studňa, prívod vody do jazierka odvod vody do vsakovačky drevené oplotenie okolo jazierka, výsadba vodnej vegetácie, dotvorenie (úprava) okolia jazierka – výsadba zelene a orez stromov, osvetlenie	splnené
Projektový zámer: 1/4	Dobudovať obecnú studňu a vytvoriť systém zavlažovania parkovej zelene – trávniky, stromy a kvetinové záhony a prírodného klziska	malá vodovodná rozvodňa, rozvody na polievanie zelene a klziska	splnené
Projektový zámer: 1/5	Vytvoriť provizórny amfiteáter v otvorených priestoroch ZŠ na	Sedenie do tvaru poloblúka do svahu, polyfunkčná	nesplnené

	Malokarpatskom námestí	protihluková bariéra	
Projektový zámer: 1/6	Zabezpečiť rekonštrukciu vnútorných priestorov kina Lamač	rozšírené javisko do tvaru poloblúka, výmena vstupnej konštrukcie za plastovú, rekonštrukcia sociálneho zariadenia	čistočne splnené, rozšírenie javiska, rekonštrukcia sociálneho zariadenia
Projektový zámer: 1/7	Inštalovať fontánu na Malokarpatskom námestí	funkčná fontána	plánované, bude realizované v rámci projektu „Voľnočasového areálu“
Projektový zámer: 1/8	Rekonštruovať atletickú dráhu v športovom areáli ZŠ a MŠ na Malokarpatskom nám	atletická dráha zrekonštruovaná	nesplnené
Projektový zámer: 1/9	Zabezpečiť projektovú prípravu revitalizácie školského areálu SOA na Borinskej ulici	Schválený projekt	čistočne splnené, čiastkové úpravy bez spracovaného projektu, v súčasnosti je v nájme Súkromná základná škola s materskou školou
Projektový zámer: 1/10	Udeliť cenu starostky najlepším športovcom, trénerom a cvičiteľom detí a mládeže, organizátorom telovýchovných aktivít a nositeľom výnimočných prejavov dodržiavania etických zásad Fair play v Lamači	cena starostky udelená	splnené, ceny sa udeľujú každoročne
Projektový zámer: 1/11	Zabezpečiť dokončenie a sprevádzkovanie kúpaliska Pod násypom	kúpalisko sprevádzkované	splnené
Projektový zámer: 1/12	Zlepšiť stav bezpečnosti inštalovaním kamerového systému a zvýšením počtu hliadok Mestskej polície	inštalovaný kamerový systém, zvýšený počet okrskárov Mestskej polície	nesplnené v časti zvýšenia počtu okrskárov

2. Vytvárať podmienky na podnikanie v oblasti priemyslu a služieb s ohľadom na kvalitné životné a prírodné prostredie v Lamači

Číslo projektového zámeru/ kľúčovej úlohy	Obsah projektového zámeru/kľúčovej úlohy	Výstup	a) splnené b) čiastočne splnené/ poznámky c) nesplnené / poznámky/ plánované na roky 2014 - 2020
Projektový zámer: 2/1	Zabezpečiť prevádzku a modernizáciu zdravotného strediska	vymenené podlahoviny, opravená strecha, vymenené okná za plastové, revízia schodiskovej plošiny vykonaná, spoločné WC zrekonštruované, doplnené chýbajúce HP	Splnené, okrem zrekonštruovania WC
Projektový zámer:	Zabezpečiť prevádzku a	WC zrekonš. natreté	

2/2	modernizáciu základnej školy a materskej školy	železné konštrukcie a vymenený obklad v telocvičniach, vymenené okná v MŠ na Zlatohorskej ul., vymenené okná v telocvičniach a v prechode medzi budovou školy a telocvičňami, fasáda MŠ na Heyrovského opravená (zateplenie), strešné zvody na MŠ Heyr. opravené, asfaltové plochy pri budove školy opravené, osadená vstupná brána do MŠ	čistočne splnené (viac ako 2/3 aktivít splnené) , konštrukcie a obklad v telocvični čiastočne, okná na MŠ vymenené čiastočne, asfaltové plochy ešte nie sú vymenené. Ostatné aktivity splnené
Projektový zámer: 2/3	Zabezpečiť vypracovanie projektu integrovaného systému sociálnej a zdravotnej pomoci a soc. poradenstva	Schválený projekt	nesplnené
Projektový zámer: 2/4	Pripraviť projekt a vybudovať zberný dvor na území MČ Bratislava Lamač	spracovaný projekt a vybudovaný zberný dvor	čistočne splnené, spracovaný projekt splnené, vybudovaný zberný dvor nesplnené

3. Podporovať budovanie a modernizáciu technickej infraštruktúry v rozvojových územiach so zreteľom na ekológiu a vyvážený ekonomický a sociálny rozvoj Lamača

Číslo projektového zámeru/ kľúčovej úlohy	Obsah projektového zámeru/kľúčovej úlohy	Výstup	a) splnené b) čiastočne splnené/ poznámky c) nesplnené / poznámky/ plánované na roky 2014 - 2020
Projektový zámer: 3/1	Zabezpečiť v spolupráci s Magistrátom hl.m.SR Bratislavy dopracovanie projektovej dokumentácie komunikácie C1	územný plán zóny (C1+obslužné komunikácie), určenie verejnoprospešných stavieb, stanoviská dotknutých inštitúcií štátnej správy	čistočne splnené spracovaný návrh, prebieha verejné prerokovanie v rámci ÚPD zóny Zečák
Projektový zámer: 3/2	Zabezpečiť prípravné práce na realizáciu 2.časti plynofikácie Lamačská a Furmanská	dohodnutá spolupráca s SPP, prieskum záujmu stavebníkov a jeho výsledky spracovaná PD	čistočne splnené spracovaný projekt
Projektový zámer: 3/3	Zabezpečiť prípravu výstavby kanalizácie na ul.Kuneradská, Povožnícka a d'.	ukončené územné konanie, vydané územné rozhodnutie a stavebné povolenie	čistočne splnené, spracovaný projekt
Projektový zámer: 3/4	Zabezpečiť rekonštrukciu komunikácie na Zhorínskej ul.	dodávateľ vybraný, stavba zrealizovaná	splnené
Projektový zámer: 3/5	Zabezpečiť reguláciu koryta a rekonštrukciu objektov na	stavebné povolenie, vybraný dodávateľ,	splnené

	Lamačskom potoku	stavba realizovaná	
Projektový zámer: 3/6	Zabezpečiť II. etapu rekonštrukcie chodníkov na Vrančovičovej ul. (v kompetencii Hl. mesta SR BA)	chodníky zrekonštruované	čiastočne splnené, boli vyčlenené finančné prostriedky na rok 2013 vo výške 33000.-eur Hlavným mestom SR BA
Projektový zámer: 3/7	Pokračovať v realizácii projektu statickej dopravy	miesta vyznačené v súlade so žiadosťami	splnené
Projektový zámer: 3/8	Vyriešiť pretrvávajúce problémy správy, údržby a rozšírenia cintorína (v kompetencii Marianum-pohrebništvo mesta BA)	cintorín v správe MČ Lamač, schválený projekt údržby a rozšírenia cintorína	nesplnené (Hl. mesto nevyčlenilo finančné prostriedky na rozšírenie cintorína), naďalej v správe MARIANUM - Pohrebništvo mesta Bratislavy
Projektový zámer: 3/9	Dopravné preriešenie križovatky Vrančovičova-Hodonínska	vybudovaná svetelná križovatka	čiastočne splnené, je spracovaná projektová dokumentácia pre stavebné povolenie
Projektový zámer: 3/10	Zabezpečiť presun konečnej zastávky z Vrančovičovej ulice na križovatku Cesta na Klanec a Podháj (v kompetencii Dopravného podniku a.s.)	presun zastávky	nesplnené

4. Priestorovo a funkčne dotvoriť územie Lamača s dôrazom na lokality s najväčším rozvojovým potenciálom

Číslo projektového zámeru/ kľúčovej úlohy	Obsah projektového zámeru/kľúčovej úlohy	Výstup	a) splnené b) čiastočne splnené/ poznámky c) nesplnené / poznámky/ plánované na roky 2014 - 2020
Projektový zámer: 4/1	4.1 Zabezpečiť vypracovanie UAS revitalizácie Malokarpatského námestia a Vrančovičovej ulice	Na základe odsúhlaseného zadania bola spracovaná územnoplánovacia dokumentácia zóny Malokarpatské námestie, následne bude prebiehať jej verejné prerokovanie	čiastočne splnené, projektová dokumentácia spracovaná, bude prebiehať jej verejné prerokovanie
Projektový zámer: 4/2	Zabezpečiť obstaranie UPD zóny Zidiny	územno-plánovacia dokumentácia zóny Zidiny, stanoviská dotknutých inštitúcií štátnej správy	nesplnené
Projektový zámer: 4/3	Zabezpečiť obstaranie UPD zóny Zelená hora	územno-plánovacia dokumentácia zóny Zelená hora, stanoviská dotknutých inštitúcií štátnej správy	čiastočne splnené, projektová dokumentácia je spracovaná v rámci ÚPD zóny Zečák a prebieha jej verejné prerokovanie
Projektový zámer: 4/4	Zabezpečiť obstaranie UPD zóny Zečák	územno-plánovacia dokumentácia zóny Zečák, stanoviská	čiastočne splnené, projektová dokumentácia je spracovaná, prebieha

		dotknutých inštitúcií štátnej správy	jej verejné prerokovanie
Projektový zámer: 4/5	Zabezpečiť IV. etapu realizácie koncepcie RTVŠ (detské ihriská a pieskoviská)	areály oplotené, detské prvky osadené, pravidelná údržba	splnené
Projektový zámer: 4/6	Zabezpečiť aktualizáciu UPD zóny Staré záhrady	územno-plánovacia dokumentácia zóny Staré záhrady, stanoviská dotknutých inštitúcií štátnej správy	splnené, spracovaná urbanistická štúdia
Projektový zámer: 4/7	Spolupracovať pri obstaraní a realizácii UPD zóny Lamačská brána	územno-plánovacia dokumentácia zóny Lamačská brána, stanoviská dotknutých inštitúcií štátnej správy	splnené

5. Vytvárať podmienky na zvyšovanie návštevnosti Lamača a príjmov z cestovného ruchu a turistiky využívaním prírodných, turistických a kultúrnych hodnôt Lamača

Číslo projektového zámeru/ kľúčovej úlohy	Obsah projektového zámeru/kľúčovej úlohy	Výstup	a) splnené b) čiastočne splnené/ poznámky c) nesplnené / poznámky/ plánované na roky 2014 - 2020
Projektový zámer: 5/1	Zabezpečiť napojenie značenia cyklistických ciest z Lamača na Malokarpatské cyklistické trasy a na systém cyklotrás v povodí rieky Moravy podľa pripraveného projektu	cyklotrasy vyznačené	čiastočne splnené, spolupráca s VUC a magistrátom hl. mesta v rámci projektov, zameraných na podporu cyklodopravy
Projektový zámer: 5/2	Zabezpečiť rekonštrukciu a premiestnenie pamätníka Bitky pri Lamači (Popova húšť) na Vrančovičovú ulicu	pamätník zrekonštruovaný a premiestnený	splnené
Projektový zámer: 5/3	Zabezpečiť vyhotovenie vzorov lamačských krojov a ich používanie pri významných slávnostných podujatiach	lamačské kroje	splnené
Projektový zámer: 5/4	Zabezpečiť vydanie základných propagačných materiálov o Lamači na podporu cestovného ruchu a turistiky	Vydaný turistický sprievodca	splnené
Projektový zámer: 5/5	Zabezpečiť zriadenie klientskeho centra pre poskytovanie služieb prvého kontaktu občana s úradom vrátane informácií na podporu cestovného ruchu a turistiky	zriadené klientske centrum	splnené

6. Podporiť rozvoj vedomostnej ekonomiky intervenciami do služieb a výrobkov v oblasti informačno-komunikačných technológií

Číslo projektového zámeru/ kľúčovej úlohy	Obsah projektového zámeru/kľúčovej úlohy	Výstup	a) splnené b) čiastočne splnené/ poznámky c) nesplnené / poznámky/ plánované na roky 2014 - 2020
Projektový zámer: 6/1	Vytvorenie štandardného informačného systému verejnej správy MÚ MČ Lamač	štandardný informačný systém verejnej správy, prostredníctvom unifikovaných SW riešení potrebných pre verejnú samosprávu	Splnené, MČ je súčasťou projektu informatizácia samospráv
Projektový zámer: 6/2	Zavádzanie rozšírených verejných e-služieb na úrovni MÚ MČ Lamač	zavedenie rozšírených verejných e-služieb, znižovanie administratívneho zaťaženia, zvyšovanie transparentnosti procesov MÚ MČ Lamač	Splnené, MČ je súčasťou projektu informatizácia samospráv
Projektový zámer: 6/3	Vybudovanie integrovaného obslužného miesta	vybudované obslužné miesto, ktoré poskytne integrované verejné služby na jednom mieste	splnené
Projektový zámer: 6/4	Podpora dostupnosti širokopásmového internetu	rozvoj infraštruktúry a postupné pripájanie optických sietí v MČ Lamač, marketingové aktivity zamerané na zvyšovanie dopytu po širokopásmovom pripojení a elektronických službách, budovanie a rozvoj verejne vlastnených širokopásmových sietí.	splnené (Malokarpatské námestie)

Príloha 2 – Správa o dotazníkovom prieskume

1.1. Zostavenie dotazníka, distribúcia, zber dát

Zostavenie dotazníkových otázok prebiehalo na základe konzultácií so zamestnancami MÚ MČ – Lamač v období november – december 2013. Cieľom bolo predovšetkým stanoviť kľúčové oblasti v sociálnych službách a následne identifikovať možné rozvojové oblasti skvalitnenia života obyvateľov mestskej časti. V súvislosti s paralelným spracovaním Programu hospodárskeho a sociálneho rozvoja boli v dotazníku použité i otázky s cieľom nastavenia budúcich priorít, opatrení a aktivít v Akčnom pláne PHSR.

Pri zostavovaní otázok, zameraných aj na potreby komunitného plánu, sme vychádzali z predpokladaných potrieb sociálnych služieb socio-demografickej analýzy, ale zároveň sa značná časť otázok ponechala ako „otvorená“. Otvorené otázky tak dávali väčší priestor pre identifikáciu tých potrieb, ktoré štandardným spôsobom nemusia byť zachytené, ale môžu svojou váhou identifikovať problematické oblasti a bariéry v celkovom skvalitnení života obyvateľov. Uvedený spôsob sa pri spracovaní výsledkov ukázal ako značne relevantný, nakoľko voľné definovanie potrieb jednotlivých cieľových skupín v celkových záveroch mohlo ucelene zamerať na nové rozvojové oblasti. Tie by pri uzatvorených otázkach do značnej miery nemuseli byť zachytené.

Distribúcia dotazníkov bola realizovaná v januári 2014.

Miesta distribúcie: MÚ Lamač, Tesco expres na Malokarpatskom námestí, reštaurácia Trojka, zdravotné stredisko, pošta, materské centrum, klub seniorov, Materská škola, Základná škola, WEB – stránka

Distribúcia dotazníkov v rámci ZŠ a MŠ bola realizovaná za účelom získania čo najväčšej vzorky cieľovej skupiny – rodičov, ktorých názory a postoje sme potrebovali predovšetkým v oblasti skvalitnenia života detí, mládeže a v neposlednom rade aj ich „budúcej“ starostlivosti svojich rodičov, príbuzných a známych v seniorskom veku. Práve v týchto miestach sme predpokladali vyššiu návratnosť vyplnených dotazníkov, ako na verejne dostupných miestach, čo sa nám aj potvrdilo takmer 95% návratnosťou vyplnených dotazníkov.

Zber dát: Celkovo bolo rozdáných cca 250 dotazníkov (možnosť stiahnuť si dotazník z WEB stránky, rozdávanie dotazníkov a priebežné doplnenie na MÚ), návratnosť bola 157 dotazníkov (cca 63% návratnosť).

Metodológia: dotazník obsahoval otvorené i zatvorené otázky, všetky boli zamerané na identifikáciu potrieb obyvateľov pre spracovanie komunitného plánu a akčného plánu PHSR. V čase distribúcie dotazníkov ešte prebiehali rozhovory, v rámci Klubov seniorov, materského centra, obyvateľmi, poslancami a zamestnancami MÚ.

1.2. Vyhodnotenie dotazníkového prieskumu

Časť - základné údaje o respondentoch, vek, pohlavie a ekonomické postavenie

V rámci dotazníkových odpovedí sme ženy tvorili 60 % a muži 40 % .

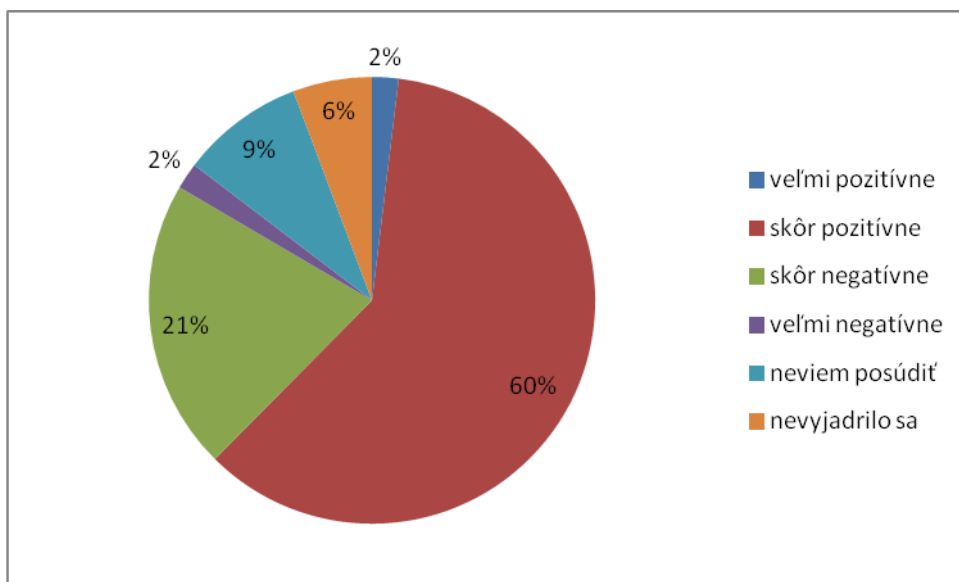
Najpočetnejšou skupinou boli ľudia vo veku od 36 do 45 rokov, druhou najpočetnejšou skupinou od 46 do 55 rokov.

Ekonomické postavenie bolo najčastejšie označené ako „ zamestnanec “ .

A. Časť (Celkové hodnotenie kvality bývania v mestskej časti)

Ako hodnotíte celkový rozvoj MČ Lamač za ostatných 10 rokov?

Odpovede respondentov v grafickom vyjadrení, údaje sú v %:

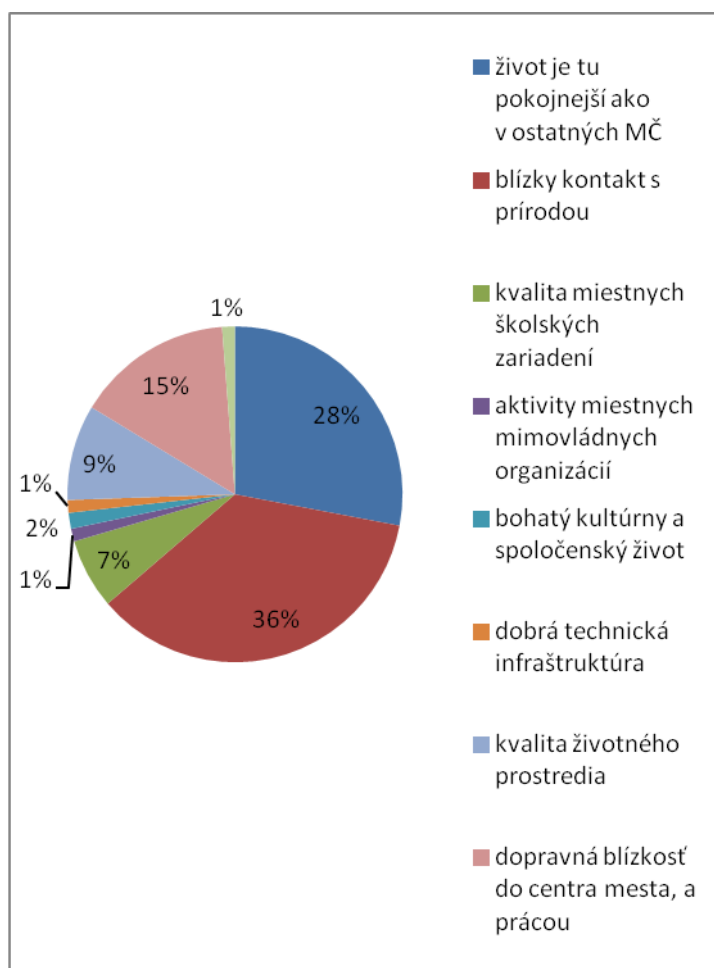


Viac ako polovica respondentov vníma rozvoj v mestskej časti za skôr pozitívny, 15 % nevedelo posúdiť alebo neuviedlo hodnotenie rozvoja mestskej časti.

Aké výhody má podľa Vás bývanie v MČ Lamač?

- život je tu pokojnejší ako v ostatných mestských častiach Bratislavy
- blízky kontakt s prírodou
- kvalita miestnych školských zariadení
- aktivity miestnych mimovládnych organizácií
- bohatý kultúrny a spoločenský život
- dobrá technická infraštruktúra
- kvalita životného prostredia
- dopravná blízkosť do centra mesta a za prácou
- iné

Odpovede respondentov v grafickom vyjadrení, údaje sú v %



Viac ako polovica obyvateľov oceňuje pokojný život v Lamači v porovnaní s inými mestskými časťami a blízky kontakt s prírodou. Pozitívnym hodnotením na treťom mieste je dopravná blízkosť za prácou a do mesta.

Aké nevýhody má podľa Vás bývanie v MČ Lamač?

Vzhľadom k množstvu odpovedí otvorenej otázky sme odpovede vyhodnotili spôsobom usporiadania podľa 3 najpočetnejších odpovedí (poradie znamená najpočetnejšie odpovede):

1. Nedostatok služieb
2. Hluk od diaľnice, železnice
3. Nedisciplinovaní majitelia psov

Nasledovné vyjadrenia sme spracovali na základe poznámok v otvorenej otázke, ich poradie neznamená prioritnú hodnotu, ale sumarizáciu odpovedí (aj ojedinelých).

- Pasívna MP, bezdomovci
- Zlé parkovanie
- Nedostatok cyklistických ciest – napojenie na mesto
- Chýba kultúrny dom
- Zanedbané námestie a školský dvor
- Dom služieb v nevyhovujúcom stave, zanedbaný

- Kriminalita
- Chýba jazero, fontána

Z dôvodu optimálneho nastavenia budúcich aktivít Akčného plánu PHSR i Komunitného plánu, sme chceli poznať názory obyvateľov na budúci rozvoj mestskej časti. Otázku sme nastavili na predpokladané aktivity a rozvojové oblasti mestskej časti.

Prosíme zakrúžkujte minimálne 3 oblasti/aktivity, na ktoré by sa mal sústrediť rozvoj MČ–Lamač v budúcnosti (prípadne doplňte oblasti/aktivity, ktoré nie sú uvedené)

- a) rekonštrukcia a údržba miestnych komunikácií
- b) rekonštrukcia a údržba objektov v majetku mestskej časti
- c) revitalizácia a humanizácia sídlisk
- d) podpora výstavby nových parkovísk pre autá
- e) zlepšenie sociálnych služieb pre seniorov
- f) zlepšenie stavu zariadení predškolskej výchovy
- g) zlepšenie stavu školských zariadení
- h) zlepšenie možností trávenia voľného času mládeže
- i) úprava a revitalizácia verejných priestranstiev
- j) údržba a rozšírenie verejnej zelene
- k) rekonštrukcia detských ihrísk
- l) výstavba nových verejných detských ihrísk a športovísk
- m) podpora klubovej činnosti dôchodcov
- n) podpora miestnych mimovládnych organizácií
- o) zlepšenie nákupných možností
- p) rozšírenie služieb / akých/
- q) budovanie oddychových a rekreačných zón
- r) obmedzenie zahusťovania panelových sídlisk
- s) obmedzenie výstavby nákupných zón
- t) skvalitnenie a zvýšenie počtu kultúrnych aktivít
- u) iné, na ktoré by sa mal sústrediť rozvoj v MČ:

Výsledné umiestnenie potrieb a aktivít podľa požiadaviek obyvateľov

	1. miesto
	2. miesto
	3. miesto
	4. miesto

a	rekonštrukcia a údržba miestnych komunikácií
b	rekonštrukcia a údržba objektov v majetku MČ
c	revitalizácia a humanizácia sídlisk
d	podpora výstavby nových parkovísk pre autá
e	zlepšenie sociálnych služieb pre seniorov
f	zlepšenie stavu zariadení predškolskej výchovy
g	zlepšenie stavu školských zariadení
h	zlepšenie možností trávenia voľného času mládeže
i	úprava a revitalizácia verejných priestranstiev
j	údržba a rozšírenie verejnej zelene

k	rekonštrukcia detských ihrísk
l	výstavba nových verejných detských ihrísk a špor.
m	podpora klubovej činnosti dôchodcov
n	podpora miestnych mimovládnych organizácií
o	zlepšenie nákupných možností
p	rozšírenie služieb / akých
q	budovanie oddychových a rekreačných zón
r	obmedzenie zahusťovania panelových sídlisk
s	obmedzenie výstavby nákupných zón
t	skvalitnenie a zvýšenie počtu kultúrnych aktivít
u	iné, na ktoré by sa mal sústrediť rozvoj v MČ

Najčastejšie označili respondenti „h) zlepšenie možností trávenia voľného času mládeže“, na druhom mieste „r) obmedzenie zahusťovania panelových sídlisk“ a na treťom mieste približne v rovnakej miere boli definované nasledovné potreby, označená ako a), i), j), k), q).

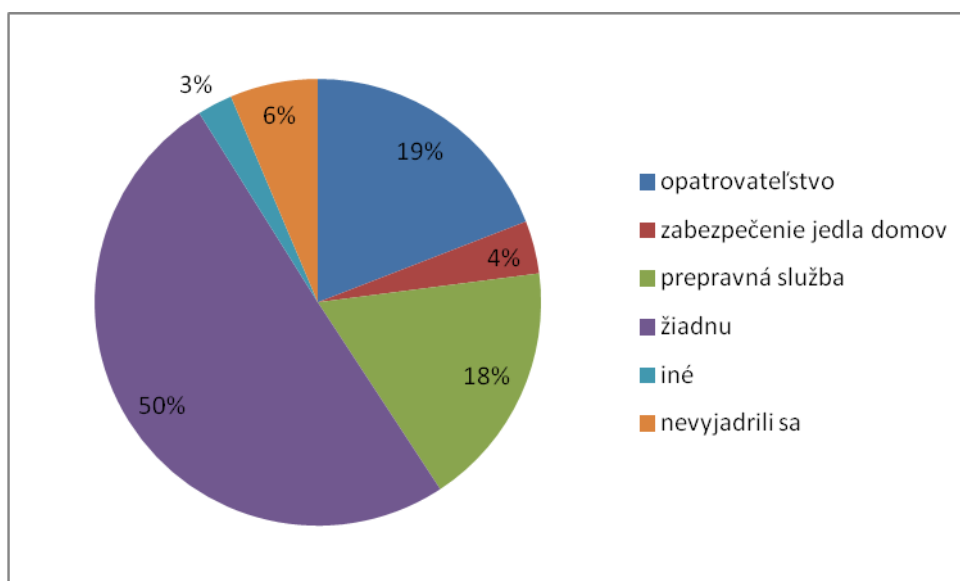
V rámci zlepšenie nákupných možností sa najčastejšie objavovali požiadavky na drogériu, sporadicky mäsiarstvo, oprava obuvi, čistiareň.

B. Časť (Sociálne služby)

Akú službu bude Vaša domácnosť možno potrebovať v horizonte 5/10 rokov?

- Opatrovateľstvo (pomoc pri nákupoch, zabezpečenie liekov, návšteva lekára)
- Zabezpečenie jedla domov
- Prepravná služba (sociálny taxík, v príp. potreby prevozu do nemocnice–kontrola, po operácii, atď.)
- Žiadnu
- Iné:

Odpovede respondentov v grafickom vyjadrení, údaje sú v %:

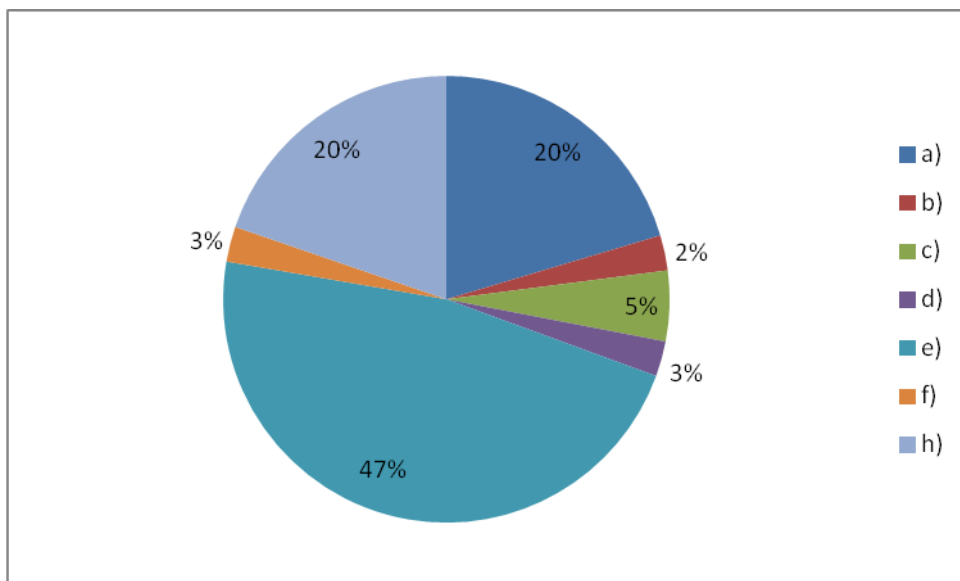


Pozitívnym a možno prekvapujúcim postojom respondentov je tá skutočnosť, že až polovica z nich nepredpokladá žiadnu potrebu sociálnych služieb v budúcnosti. Vzhľadom k tomu, že opatrovatelstvo a prepravná služba sa ukázali na rovnakej hodnote budúcich potrieb, ich posilnenie z hľadiska cieľov a aktivít akčného plánu komunitného plánu bude potrebné. V časti „iné“ boli ojedinelými odpoveďami uvedené: pohotovosť, opatrovanie školopovinných detí v popoludňajších hodinách, , upratovanie pre seniorov, hospic.

Ktorý zo spôsobov starostlivosti v prípade zhoršenia zdravotného stavu v súčasnosti alebo v horizonte 5/10 rokov, by ste potrebovali?

- a) opatera v sociálnom zariadení počas pracovnej doby členov rodiny (denný stacionár)
- b) opatera počas celého dňa a na noc by príbuzný bol v domácom prostredí (denný stacionár)
- c) opatera v zariadení sociálnych služieb v čase zhoršenia zdravotného stavu príbuzného na max. 3 mesiace (zariadenie, kde môžeme okamžite umiestniť krátkodobo príbuzného v prípade akútneho zhoršenia zdravotného stavu)
- d) celoročné zaradenie sociálnych služieb (domov dôchodcov – seniorov)
- e) žiadnu z uvedených služieb
- f) iné

Odpovede respondentov v grafickom vyjadrení, údaje sú v %:



Legenda:
a) opatera v sociálnom zariadení počas pracovnej doby členov rodiny (denný stacionár)
b) opatera počas celého dňa a na noc by príbuzný bol v domácom prostredí (denný stacionár)
c) opatera v zariadení sociálnych služieb v čase zhoršenia zdravotného stavu príbuzného na max. 3 mesiace
d) celoročné zaradenie sociálnych služieb
e) žiadnu
f) iné
g) nevyjadrili sa

Žiadnu z uvedených služieb nepotrebuje takmer polovica / 47 % / respondentov, na druhom mieste bola požiadavka na denný stacionár (20 %), také isté percento sa však k uvedenej potrebe nevedelo vyjadriť.

Ktoré služby či zariadenia v Lamači chýbajú pre seniorov? Voľne vypíšte

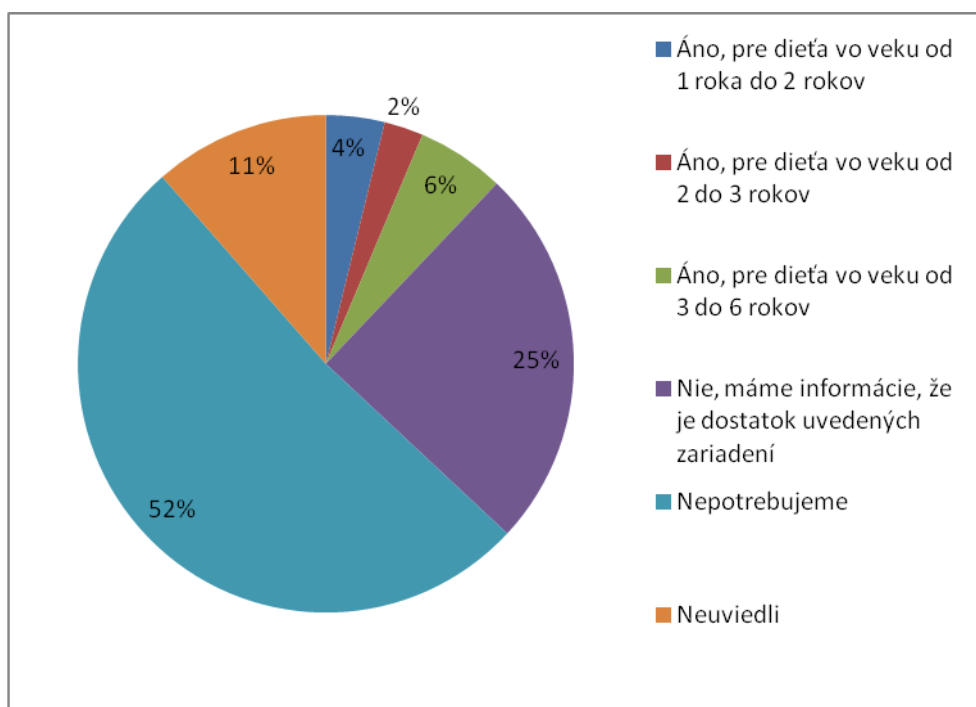
V uvedenej otvorenej otázke sme zaznamenali len jednu odpoveď (hospic), ak však prihliadneme na odpovede v predchádzajúcej otázke , je možné , že respondenti sa k nej vyjadrili v časti e) – pohotovosť, upratovanie pre seniorov a pod.

C. Časť (Rodiny s deťmi)

Chýbajú vám v mestskej časti jasle/ predškolské zariadenie pre deti?

- a) Áno, pre dieťa vo veku od 1 roka do 2 rokov
- b) Áno, pre dieťa vo veku od 2 do 3 rokov
- c) Áno, pre dieťa vo veku od 3 do 6 rokov
- d) Nie, máme informácie, že je dostatok uvedených zariadení
- e) Nepotrebujeme
- f) Neuviedli:

Odpovede respondentov v grafickom vyjadrení, údaje sú v %:

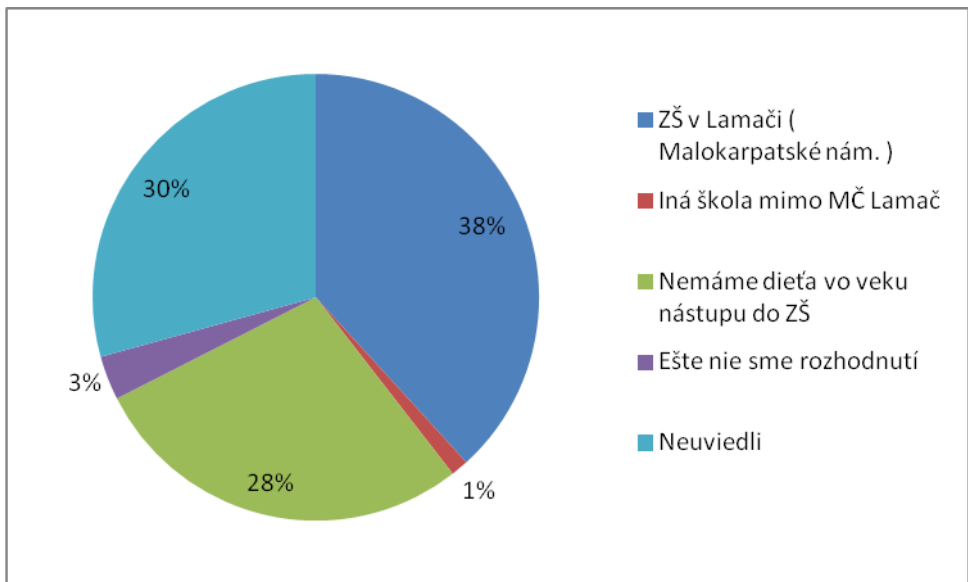


Veľmi pozitívnym prvkom je vyjadrenie o tom, že respondenti vnímajú dostatok predškolských zariadení, ak nebudeme hodnotiť percento tých, ktorí takéto zariadenie nepotrebujú a tých, ktorí neuviedli žiadnu odpoveď (11 %).

Ak Vaše dieťa má čoskoro ísť na Základnú školu, pôjde do ZŠ:

- a) ZŠ v Lamači (Malokarpatské nám.)
- b) Iná škola mimo MČ Lamač
- c) Nemáme dieťa vo veku nástupu do ZŠ
- d) Ešte nie sme rozhodnutí

Odpovede respondentov v grafickom vyjadrení, údaje sú v %:

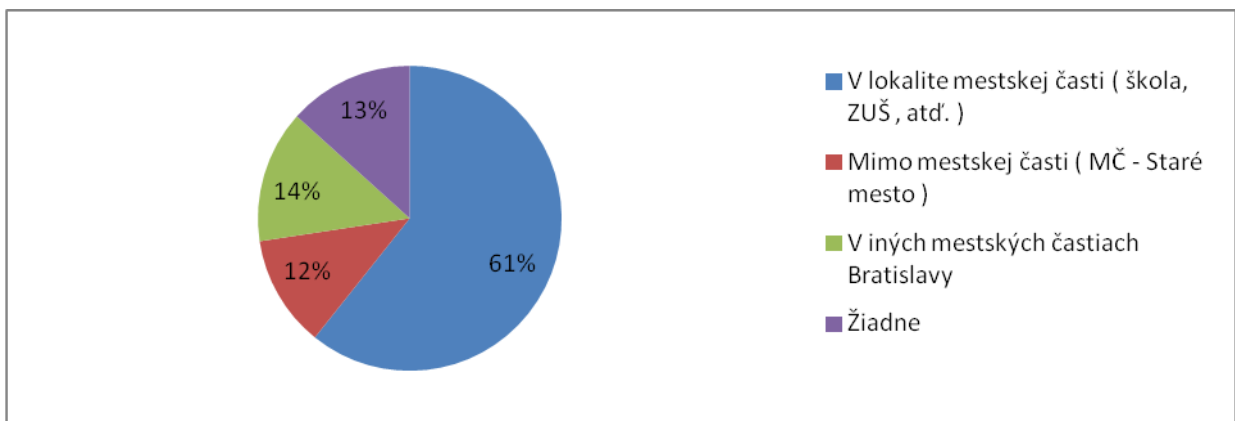


Takmer polovica respondentov neuviedla alebo nepotrebuje riešiť školskú dochádzku, pozitívnou skutočnosťou je však rozhodnutie u tých, ktorí dieťa majú vo veku nástupu do ZŠ, nakoľko väčšina z nich uvažuje práve o ZŠ v Lamači. Len 1% označilo „ inú školu mimo MČ Lamač“. Týmto spôsobom je zrejme vyjadrená aj spätná väzba vybraných obyvateľov pre spokojnosť so súčasnou kvalitou ZŠ v Lamači na Malokarpatskom námestí.

Vaše dieťa navštevuje krúžky a mimoškolské aktivity:

- a) V lokalite mestskej časti (škola, ZUŠ , atď.)
- b) Mimo mestskej časti (MČ - Staré mesto)
- c) V iných mestských častiach Bratislavy
- d) Žiadne

Odpovede respondentov v grafickom vyjadrení, údaje sú v %



Viac ako polovica respondentov uviedla, že ich deti navštevujú krúžky v MČ Lamač, približne rovnaké percento navštevuje krúžky v MČ – BA Staré mesto a v iných mestských častiach. Vzhľadom k tomu, že nie všetci odpovedali na uvedenú otázku, kvantitatívne údaje sa týkajú len označených odpovedí.

Chýbajú Vám niektoré krúžky v MČ (napríklad športové, tvorivé dielne a pod.) ?

- a) áno, napríklad:
- b) nie, v MČ ich je dostatok
- c) nezaujíma sa

Vzhľadom k množstvu neuvedených odpovedí (mimo poslednej otázky nezájmu o krúžky z dôvodu , že respondent sa nevie vyjadriť k potrebe voľno časových aktivít), sme odpovede vyhodnotili predovšetkým v časti otvorenej otázky , kde bola možnosť pomenovať chýbajúce krúžky pre deti. Zoznam chýbajúcich krúžkov (ich poradie znamená najpočetnejšie odpovede):

- 1. Športové krúžky
- 2. Tanečné krúžky

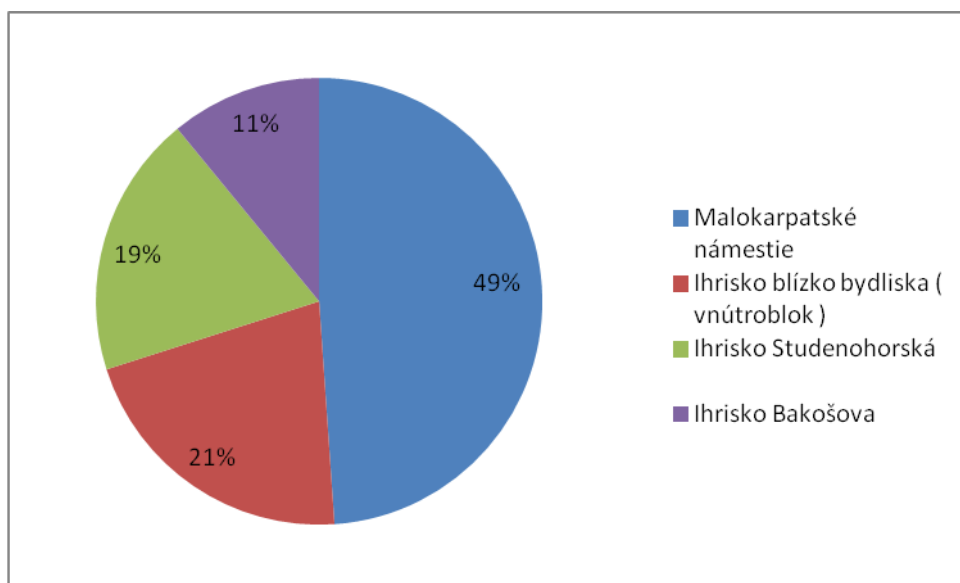
Medzi ojedinelé návrhy patrili nasledovné krúžky: tvorivé dielne, spevácky, folklórny, plávanie, volejbal, tenis.

Pri všeobecnom hodnotení však možno konštatovať, že približne polovica respondentov uviedla spokojnosť , dostatok krúžkov a ostatní vyjadrili svoje návrhy v rámci otvorenej otázky (približne rovnaké percento) .

Ktoré miesta v MČ navštevujete s deťmi v čase oddychu najčastejšie?

- a) Malokarpatské námestie
- b) Ihrisko blízko bydliska (vnútroblok)
- c) Ihrisko Studenohorská
- d) Ihrisko Bakošova

Odpovede respondentov v grafickom vyjadrení, údaje sú v %



Na tomto mieste sú hodnotené odpovede len vyplnených údajov, s vylúčením neuvedených odpovedí. Väčšina rodín navštevuje ihrisko na Malokarpatskom námestí, približne rovnaké percento vo vnútroblokoch a na ihrisku Studenohorská, Bakošova.

Otvorená otázka:

Tu voľne popíšte, akým spôsobom môže mestská časť napomôcť ku skvalitneniu trávenia Vášho času s deťmi, kde by vám chýbajú ihriská a miesto na oddych?

Vzhľadom k množstvu odpovedí sme odpovede vyhodnotili spôsobom usporiadania podľa 3 najpočetnejších odpovedí (poradie znamená najpočetnejšie odpovede):

1. Školský dvor nevyhovujúci
2. Potreba ihrisko – voľnočasový areál pre mladých ľudí od 12 rokov a viac
3. Vybudovanie cyklotrás / napr. do DNV, KV /

Nasledovné návrhy sme spracovali na základe poznámok v otvorenej otázke, ich poradie neznamená prioritnú hodnotu, ale sumarizáciu odpovedí (aj ojedinelých).

- Posilnenie mestskej polície
- Revitalizácia malokarpatského námestia , rozšírenie
- Vytvorenie pešej zóny Vrančovičova
- Viac lavičiek na detských ihriskách
- Miesta, kde sa môžu deti hrať aj cez víkendy (indoor)
- Rekreačné a oddychové zóny / výstavba, chýba taká zóna /
- Na Bakošovej je staré ihrisko – rekonštrukcia
- Malý športový areál na Barine
- Príklady doplnenia existujúcich ihrísk: skateboard, rampa, trampolína , preliezky, laná na spúšťanie sa, hojdačky na Bakošovej

D. Časť (Doprava, bezpečnosť, bariéry v rámci mobility cieľových skupín)

V tejto často dotazníka sme obyvateľom položili otvorené otázky, ktorých cieľom bolo identifikovať nebezpečné úseky pre deti, mládež, rodiny s kočíkmi a seniorov. Rozdelili sme ich podľa cieľových skupín s predpokladom , že ich mobilita sa úplne neprekrýva a týmto spôsobom identifikujeme čo najviac problémových miest z hľadiska bezpečnosti a bezbariérovosti.

Otvorené otázky:

16. Doprava rodičia a deti

Ktorý úsek pri ceste do školy, zo školy, na krúžky alebo k lekárovi pokladáte za málo bezpečný ? V ktorom úseku sa necítite bezpečne ? Popíšte.

17. Doprava seniori

Ktorý úsek pri ceste za nákupmi, priateľmi alebo k lekárovi pokladáte za málo bezpečný ? V ktorom úseku sa necítite bezpečne ? Popíšte.

18. Bezbariérovosť seniori a rodičia s kočíkmi

V ktorých miestach v MČ vám chýbajú bezbariérové priechody, kde máte na chodníku či ceste prekážky, ktoré verejné budovy nie sú pre vás konformné z dôvodu schodov a nerovností ? Popíšte.

Pri spracovaní výsledkov sme konštatovali prekrývanie sa cieľových skupín (v porovnaní s vekom respondenta), väčšina identifikovala problematické miesta v otázke č. 16. Pri spracovaní odpovedí sme pristúpili k celkovému zhodnoteniu najviac problémových miest z hľadiska bezpečnosti a bezbariérovosti. Odpovede sme spracovali a vyhodnotili spôsobom usporiadania podľa 3 najpočetnejších odpovedí (poradie znamená najpočetnejšie odpovede):

1. Nebezpečný priechod smerom k Lídlu
2. Križovatka pri Pantlovi
3. ZŠ hlavná cesta – zle umiestnený priechod

Nasledovné návrhy sme spracovali na základe poznámok v otvorenej otázke, ich poradie neznamená prioritnú hodnotu, ale sumarizáciu odpovedí (aj ojedinelých):

Prejazd cez cestu na linku 23 smerom do Lamača, zastávka pri nadjazde

Križovatka Hodonínska

ZUŠ – kostol, priechod je inde, nevyužívaný

Priechod medzi Bakošova – Studenohorská

Lamačská cesta medzi J. Alexyho a „ pod Násypom „ – zlý chodník

Ulica Rajtáková, autá rýchlo jazdia, spomaľovač na začiatku od bývalého kultúrneho domu

Chýbajúce ostrovčeky na štvorprúdovej ceste Podháj

Dopravné značenie pre obytnú zónu Segnáre so zníženou rýchlosťou

Križovatka a priechody Vrančovičova – Borinská

Mali by byť semaforey pri ZŠ

Prechod Vrančovičova od starého Lamača smer sídlisko

Zastávka Klanec priechod pre chodcov

Dotykový semafor pri LIDL

Priechod pre chodcov na zastávke smerom do mesta na Hodonínskej

Úsek Lamačská cesta – most prejazd cez železničnú trať, chýbajú tam zábrany, ktoré oddeľujú chodník od vozovky, chodník je tam veľmi úzky

Zlý prechod s kočíkom pri kostole na Vrančovičovej cez rozbité betónové platne

Otázky, zamerané na spokojnosť s fungovaním MHD v mestskej časti:

Pokladáte linkovanie MHD za dostatočné? Pokladáte za dostatočné časové intervaly MHD?

V tejto otázke boli vymenované všetky trasy a všetky prostriedky MHD, respondenti sa mohli vyjadriť ku každému z nich, v prípade poznámok navrhnúť zmeny.

Väčšina obyvateľov vyjadrila spokojnosť , niektorí uvádzali nevyužívanie MHD (autá) , len v malej časti boli návrhy na častejšie intervaly autobusov č. 23 a č. 63 .

Záverečná časť - všeobecné poznámky

Na tomto mieste mohli obyvatelia popísať , čo by im skvalitnilo život v MČ a táto oblasť nebola spomenutá v rámci dotazníka. Odpovede boli skôr sporadické, týkali sa všeobecného riešenia situácie s bezdomovcami, potreby kvalitnejšej zimnej údržby napríklad na Bakošovej ulici alebo žiadostí o odstránenie smetiska na Barine. Väčšina respondentov sa k tejto otázke skôr vyjadrila v časti „ skvalitnenie MČ “ , ktorá je súčasťou PHSR a bola v prvej časti otázok dotazníka. Absencia služieb a potreba voľno časových areálov pre väčšiu mládež sa prejavila ako najpočetnejšia požiadavka zo strany obyvateľov. Niektorí odporúčali i inšpiratívne návrhy v rámci skvalitnenia ich života v mestskej časti, napríklad vzhľadom k blízkosti lesa vybudovať tam ucelené miesta pre posedenia, besiedky, ohniská a lavičky, označiť ihriská podľa stromov, ktoré v okolí rastú či viac informovať o histórii Lamača na verejne dostupných miestach, kde sa stretáva viac ľudí. Celkovo však možno charakterizovať „ skôr pozitívne “ hodnotenie celkového rozvoja mestskej časti, čo bolo vyjadrené v prvej časti otázok dotazníka.

Príloha 3 – Vzor dotazníka



Mestská časť Bratislava-Lamač

Malokarpatské námestie č. 9, 841 03 Bratislava 47

Vážení obyvatelia, radi by sme skvalitnili Váš život v našej mestskej časti.

V súčasnosti sa spracováva Komunitný plán a Program hospodárskeho a sociálneho rozvoja (PHSR) MČ BA-Lamač. Tento dotazník do značnej miery môže napomôcť ku konkrétnym návrhom pri plánovaní a následnej realizácii aktivít do budúcnosti.

Dotazník je anonymný a bude použitý iba pre účely spracovania PHSR MČ BA-Lamač a Komunitného plánu MČ BA-Lamač.

Prosíme zakrúžkovať vhodné odpovede, resp. dopísať Váš názor.

Pohlavie:

- a. muž
- b. žena

Vek:

- a. od 18 do 35 rokov
- b. od 36 do 45 rokov
- c. od 46 do 55 rokov
- d. od 56 do 65 rokov
- e. od 66 do 75 rokov
- f. 76 rokov - a viac

Ekonomické postavenie

- 1. zamestnanec
- 2. podnikateľ
- 3. v domácnosti
- 4. dobrovoľne nezamestnaný
- 5. študent
- 6. dôchodca
- 7. invalidný dôchodca
- 8. nezamestnaný
- 9. iné:.....

A. ČASŤ

1. Aké výhody má podľa Vás bývanie v MČ Lamač?

- a) život je tu pokojnejší ako v ostatných mestských častiach Bratislavy
- b) blízky kontakt s prírodou
- c) kvalita miestnych školských zariadení
- d) aktivity miestnych mimovládnych organizácií
- e) bohatý kultúrny a spoločenský život
- f) dobrá technická infraštruktúra
- g) kvalita životného prostredia
- h) dopravná blízkosť do centra mesta a za prácou
- i) iné:.....

2. Ako hodnotíte celkový rozvoj MČ Lamač za ostatných 10 rokov?

a) veľmi pozitívne b) skôr pozitívne c) skôr negatívne d) veľmi negatívne e) neviem posúdiť

3. Aké nevýhody má podľa Vás bývanie v MČ Lamač?

.....
.....
.....

4. Prosíme zakrúžkujte minimálne 3 oblasti/aktivity, na ktoré by sa mal sústrediť rozvoj MČ–Lamač v budúcnosti (prípadne doplňte oblasti/aktivity, ktoré nie sú uvedené)

- v) rekonštrukcia a údržba miestnych komunikácií
- w) rekonštrukcia a údržba objektov v majetku mestskej časti
- x) revitalizácia a humanizácia sídlisk
- y) podpora výstavby nových parkovísk pre autá
- z) zlepšenie sociálnych služieb pre seniorov
- aa) zlepšenie stavu zariadení predškolskej výchovy
- bb) zlepšenie stavu školských zariadení
- cc) zlepšenie možností trávenia voľného času mládeže
- dd) úprava a revitaizácia verejných priestranstiev
- ee) údržba a rozšírenie verejnej zelene
- ff) rekonštrukcia detských ihrísk
- gg) výstavba nových verejných detských ihrísk a športovísk
- hh) podpora klubovej činnosti dôchodcov
- ii) podpora miestnych mimovládnych organizácií
- jj) zlepšenie nákupných možností
- kk) rozšírenie služieb / akých/.....
- ll) budovanie oddychových a rekreačných zón
- mm) obmedzenie zahusťovania panelových sídlisk
- nn) obmedzenie výstavby nákupných zón
- oo) skvalitnenie a zvýšenie počtu kultúrnych aktivít
- pp) iné, na ktoré by sa mal sústrediť rozvoj v MČ:.....

B. ČASŤ (Sociálne služby)

5. Akú službu bude Vaša domácnosť možno potrebovať v horizonte 5/10 rokov?

- a) Opatrovateľstvo (pomoc pri nákupoch, zabezpečenie liekov, návšteva lekára)
- b) Zabezpečenie jedla domov
- c) Prepravná služba (sociálny taxík, v príp. potreby prevozu do nemocnice–kontrola, po operácii, atď.)
- d) Žiadnu
- e) Iné:

6. Ktorý zo spôsobov starostlivosti v prípade zhoršenia zdravotného stavu v súčasnosti alebo v horizonte

5/10 rokov , by ste potrebovali?

- g) opatera v sociálnom zariadení počas pracovnej doby členov rodiny (denný stacionár)
- h) opatera počas celého dňa a na noc by príbuzný bol v domácom prostredí (denný stacionár)
- i) opatera v zariadení sociálnych služieb v čase zhoršenia zdravotného stavu príbuzného na max. 3 mesiace (zariadenie, kde môžem okamžite umiestniť krátkodobo príbuzného v prípade akútneho zhoršenia zdravotného stavu)
- j) celoročné zaradenie sociálnych služieb (domov dôchodcov – seniorov)
- k) žiadnu z uvedených služieb
- l) iné:.....

7. Ktoré služby či zariadenia v Lamači chýbajú pre seniorov?

Volne vypíšte:

.....
.....

C. ČASŤ (Rodiny s deťmi)

8. Chýbajú vám v mestskej časti jasle/ predškolské zariadenie pre deti?

- f) Áno, pre dieťa vo veku od 1 roka do 2 rokov
- g) Áno, pre dieťa vo veku od 2 do 3 rokov
- h) Áno, pre dieťa vo veku od 3 do 6 rokov
- i) Nie, máme informácie, že je dostatok uvedených zariadení
- j) Nepotrebuje

9. Ak Vaše dieťa má čoskoro ísť na Základnú školu, pôjde do ZŠ:

- e) ZŠ v Lamači (Malokarpatské nám.)
- f) Iná škola mimo MČ Lamač
- g) Nemáme dieťa vo veku nástupu do ZŠ
- h) Ešte nie sme rozhodnutí

10. Vaše dieťa navštevuje krúžky a mimoškolské aktivity:

- e) V lokalite mestskej časti (škola, ZUŠ , atď.)
- f) Mimo mestskej časti (MČ - Staré mesto)
- g) V iných mestských častiach Bratislavy
- h) Žiadne

11. Chýbajú Vám niektoré krúžky v MČ (napríklad športové, tvorivé dielne a pod.) ?

- a) áno, napríklad:.....
- b) nie, v MČ ich je dostatok
- c) nezaujímame sa

12. Ktoré miesta v MČ navštevujete s deťmi v čase oddychu najčastejšie?

- a) Malokarpatské námestie
- b) Ihrisko blízko bydliska (vnútroblok)
- c) Ihrisko Studenohorská
- d) Ihrisko Bakošova

13. Tu voľne popíšte, akým spôsobom môže mestská časť napomôcť ku skvalitneniu trávenia Vášho času s deťmi, kde by vám chýbajú ihriská a miesto na oddych?

.....
.....
.....

D. ČASŤ (Doprava)

14. Pokladáte linkovanie MHD za dostatočné?

- a) Áno
- b) Nie, chýba linka

15. Pokladáte za dostatočné časové intervaly MHD?

- | | | |
|-----------|--------|----------------------|
| Linka 92 | a) áno | b) nie -návrh zmeny: |
| Linka 130 | a) áno | b) nie- návrh zmeny: |
| Linka 23 | a) áno | b) nie- návrh zmeny: |
| Linka 30 | a) áno | b) nie- návrh zmeny: |
| Linka 37 | a) áno | b) nie- návrh zmeny: |
| Linka 63 | a) áno | b) nie- návrh zmeny: |

16. Doprava rodičia a deti

Ktorý úsek pri ceste do školy, zo školy, na krúžky alebo k lekárovi pokladáte za málo bezpečný ? V ktorom úseku sa necítite bezpečne ? Popíšte.

.....
.....
.....

17. *Doprava senióri*

Ktorý úsek pri ceste za nákupmi, priateľmi alebo k lekárovi pokladáte za málo bezpečný ?
V ktorom úseku sa necítite bezpečne ? Popíšte.

.....
.....
.....

18. *Bezbariérovosť senióri a rodičia s kočkami*

V ktorých miestach v MČ vám chýbajú bezbariérové priechody, kde máte na chodníku či ceste prekážky, ktoré verejné budovy nie sú pre vás konformné z dôvodu schodov a nerovností ?
Popíšte.

.....
.....
.....

19. *Pokladáte za užitočnú výstavbu parkovacieho domu na mieste bývalých Zberných surovín (ulica Studenohorská)*

- a) áno
- b) nie
- c) neviem
- d) nepotrebujem z hľadiska vzdialenosti od môjho bydliska

VŠEOBECNÉ POZNÁMKY:

Na tomto mieste môžete popísať , čo by vám skvalitnilo život v MČ a táto oblasť nebola spomenutá v rámci dotazníka.

.....
.....

Ďakujeme, že ste si našli pár minút pre jeho vyplnenie.

Príloha 4 – Harmonogram spracovania Programu hospodárskeho a sociálneho rozvoja MČ Bratislava – Lamač na roky 2015 – 2020



	I.2014	II.2014	III.2014	IV.2014	V.2014	VI.2014	VII.2014	VIII.2014	IX.2014	X.2014	XI.2014	XII.2014	I.2015	II.2015	III.2015	IV.2015
Analytická časť + dotazníkový prieskum	X	X	X	X	X											
Strategická časť						X	X	X	X							
Programová časť										X	X					
Realizačná časť + Akčný plán											X	X	X	X		
Finančná časť + Finančný plán														X	X	X

B – Strategická časť

Strategická časť obsahuje stratégiu rozvoja mestskej časti pri zohľadnení jeho vnútorných špecifik a určí hlavné ciele a priority rozvoja MČ pri rešpektovaní princípov regionálnej politiky v záujme dosiahnutia vyváženého udržateľného rozvoja územia. Táto časť obsahuje:

- víziu územia,
- formuláciu a návrh stratégie,
- výber a popis strategických cieľov v jednotlivých politikách - oblastiach rozvoja

Zámerom tejto kapitoly je identifikácia prioritných rozvojových oblastí MČ a zároveň stanovenie strategických cieľov, priorít a opatrení predstavujúcich rozvojovú stratégiu obce nadväzujúcu na výsledky komplexného auditu rozvojového potenciálu záujmového územia, na SWOT analýzu a programové dokumenty či strategické dokumenty územia.

VÍZIA ÚZEMIA:

MČ LAMAČ - BUDE PRÍJEMNÉ A BEZPEČNÉ MIESTO NA BÝVANIE PRE VŠETKY GENERÁCIE,

OBYVATELIA BUDÚ POZNAŤ HISTÓRIU A OSOBNOSTI REGIÓNU ,

TOTO MIESTO BUDE PRÍŤAŽLIVÉ PRE NÁVŠTEVNÍKA,

S BEZPEČNOU MOBILITOU PRE JEJ OBYVATEĽOV

A KOORDINOVANÝM PRIESTOROVÝM ROZVOJOM

Strategické oblasti, ciele a opatrenia na naplnenie vízie:

MČ LAMAČ - BUDE PRÍJEMNÉ MIESTO NA BÝVANIE PRE VŠETKY GENERÁCIE S OTVORENOU SAMOSPRÁVOU , OBYVATELIA BUDÚ POZNAŤ HISTÓRIU A OSOBNOSTI REGIÓNU , TOTO MIESTO BUDE PRÍŤAŽLIVÉ PRE NÁVŠTEVNÍKA, S BEZPEČNOU MOBILITOU PRE JEJ OBYVATEĽOV A KOORDINOVANÝM PRIESTOROVÝM ROZVOJOM									
Prioritná oblasť : Ľudské zdroje – deti a mládež, seniari		Prioritná oblasť : Bezpečná a flexibilná doprava			Prioritná oblasť: Koordinovaný priestorový rozvoj a regenerácia lokalít	Prioritná oblasť: Moderné odpadové a energetické hospodárstvo		Prioritná oblasť : Otvorená samospráva	Prioritná oblasť: Lokálpatriotizmus
Cieľ 1.: Optimálne podmienky pre kvalitné vzdelávanie detí a zmysluplné trávenie voľného času detí	Cieľ 2.: Kvalitný a dôstojný život seniorov	Cieľ 3.: Bezpečná mobilita chodcov a statická doprava	Cieľ 4.: Konformná mobilita MHD	Cieľ 5.: Bezpečná Infraštruktúra cyklo dopravy	Cieľ 6.: Koordinovaný priestorový rozvoj a regenerácia vybraných lokalít v súlade s potrebami obyvateľov	Cieľ 7.: Kanalizácia v celej MČ	Cieľ 8.: Energetická úspornosť verejných budov a osvetlenia	Cieľ 9. : Otvorená a transparentná samospráva	Cieľ 10.: Lokálpatriotizmus obyvateľov
Opatrenie1.1. Skvalitnenie infraštruktúry MŠ Opatrenie1.2. Skvalitnenie infraštruktúry ZŠ Opatrenie 1.3. Zlepšenie možností pre zmysluplné trávenie voľného času detí a mládeže	Opatrenie2.1. Vytvorenie podmienok pre aktívne starnutie seniorov	Opatrenie3.1. Zabezpečenie rekonštrukcie i údržby miestnych komunikácií a priechodov pre chodcov Opatrenie 3.2. Rozšírenie možností parkovania	Opatrenie4.1. Zabezpečenie konformnej mobility pre obyvateľov - MHD	Opatrenie5.1. Vytvorenie podmienok pre infraštruktúru cyklotrás	Opatrenie 6.1. Zabezpečenie koordinovaného rozvoja vybraných lokalít Opatrenie 6.2. Regenerácia lokalít Opatrenie 6.3. Zabezpečenie regenerácie, kontroly a zvýšenia zelene	Opatrenie 7.1.: Dobudovanie chýbajúcej kanalizácie	Opatrenie: 8.1. Zabezpečenie energetickej úspornosti verejných budov a verejného osvetlenia	Opatrenie 9.1. Zabezpečenie flexibilného prístupu občanov ku transparentnej samospráve	Opatrenie 10.1. Podpora spolupatričnosti a povedomia obyvateľov poznaním historických hodnôt a osobností regiónu Opatrenie 10.2. Cezhraničná spolupráca

Rozdelenie strategických politík MČ Lamač:



C – Programová časť

Programová časť obsahuje strategické prioritné rozvojové oblasti obce, definovanie strategických cieľov pri jednotlivých prioritných oblastiach, priority, zoznam opatrení a aktivít na zabezpečenie realizácie programu rozvoja MČ.

Cieľ 1.: Optimálne podmienky pre kvalitné vzdelávanie detí a zmysluplné trávenie voľného času detí		Cieľ 2.: Kvalitný a dôstojný život seniorov	
Opatrenie1.1. Skvalitnenie infraštruktúry MŠ	Aktivity opatrenia 1.1.: △ Revitalizácia trávnej plochy MŠ a doplnenie hracích prvkov (priestor Malokarpatské nám.) △ Rozšírenie dopravného ihriska - nový asfaltový okruh a nové dopravné značenia (priestor MŠ Heyrovského)	Opatrenie 2.1. Vytvorenie podmienok pre aktívne starnutie seniorov	Aktivity opatrenia 2.1.: △ Zriadenie denného centra △ Zvýšenie príspevku na obedy pre seniorov △ Vypracovanie ročných plánov potrieb opatrovateľskej služby △ Pravidelné informovanie seniorov na témy zdravia a zdravého životného štýlu
Opatrenie1.2. Skvalitnenie infraštruktúry ZŠ	Aktivity opatrenia 1.2.: △ Zriadenie technických dielní △ Revitalizácia asfaltovej plochy ihriska v ZŠ △ Rekonštrukcia palubovky		

	v telocvični ZŠ		
Opatrenie1.3. Zlepšenie možností pre zmyslupné trávenie voľného času detí a mládeže	Aktivity opatrenia 1.3.: <ul style="list-style-type: none"> △ Vybudovanie multifunkčného ihriska na Bakošovej ul. △ Vybudovanie outdoorového ihriska s hrazdami, na cvičenie a posilňovanie △ Vytvorenie miest na oddych pre rodiny v lesoparku 		

Cieľ 3.: Bezpečná mobilita chodcov a statická doprava		Cieľ 4.: Konformná mobilita MHD	
Opatrenie 3.1. Zabezpečenie rekonštrukcie i údržby miestnych komunikácií a priechodov pre chodcov	Aktivity opatrenia 3.1.: △ Vybudovanie priechodu pre chodcov pri Lidli △ Vybudovanie križovatky pri Pantlovi (Vrančovičova – Hodonínska) △ Vybudovanie chodníkov v zeleni na ul. Na barine	Opatrenie 4.1. Zabezpečenie konformnej mobility pre obyvateľov - MHD	Aktivity opatrenia 4.1.: △ Zvýšenie počtu nízko podlažných autobusov 23,30,63
Opatrenie 3.2. Rozšírenie možností parkovania	Aktivity opatrenia 3.2.: △ Vybudovanie parkovacích miest pri kúpalisku △ Zvýšenie počtu parkovacích miest zo zatrávňovacích dlaždíc △ Parkovací dom		

Cieľ 5.:
Bezpečná Infraštruktúra cyklodopravy

Opatrenie 5.1.

Vytvorenie podmienok pre
infraštruktúru cyklotrás

Aktivity opatrenia 5.1.:

△ Zabezpečenie podmienok pre
vybudovanie cyklotrasy Lamač – DNV
– Rakúsko

Cieľ 6.:			
Koordinovaný priestorový rozvoj a regenerácia vybraných lokalít v súlade s potrebami obyvateľov			
<p>Opatrenie 6.1. Zabezpečenie koordinovaného rozvoja vybraných lokalít</p>	<p>Aktivity opatrenia 6.1.:</p> <ul style="list-style-type: none"> △ Územný plán zóny Zečák s dopravným napojením na Zlatú horu △ Podpora koordinovaného rozvoja v lokalite Staré Záhrady △ Nedostavaná a zanedbaná Nemocnica Rásochy 		
<p>Opatrenie 6.2. Regenerácia lokalít</p>	<p>Aktivity opatrenia 6.2.:</p> <ul style="list-style-type: none"> △ Revitalizácia Malokarpatské námestie △ Revitalizácia lokality Vrančovičovej ulice 		
<p>Opatrenie 6.3. Zabezpečenie regenerácie, kontroly a zvýšenia zelene</p>	<p>Aktivity opatrenia 6.3.:</p> <ul style="list-style-type: none"> △ Aktualizácia existujúceho generelu zelene △ Vytvorenie vymedzeného výbehu pre psov 		

Cieľ 7.: Kanalizácia v celej MČ		Cieľ 8.: Energetická úspornosť verejných budov a osvetlenia	
Opatrenie 7.1. Dobudovanie chýbajúcej kanalizácie Skvalitnenie infraštruktúry MŠ	Aktivity opatrenia 7.1.: △ Dokončenie kanalizácie v lokalite Starý Lamač	Opatrenie 8.1. Zabezpečenie energetickej úspornosti verejných budov a verejného osvetlenia	Aktivity opatrenia 8.1.: △ Zateplenie budovy ZŠ △ Zateplenie športovej haly na Barine

Cieľ 9.: Otvorená a transparentná samospráva		
Opatrenie 9.1. Zabezpečenie flexibilného prístupu občanov ku transparentnej samospráve	Aktivity opatrenia 9.1.: △ Zverejnenie všetkých tlačív a formulárov pre potreby občanov na novej interaktívnej WEB stránke △ Zavedenie bezdrôtového rozhlasu	

Cieľ 10.: Lokalpatriotizmus obyvateľov	
<p>Opatrenie 10.1. Podpora spolupatričnosti a povedomia obyvateľov poznaním historických kultúrnych hodnôt a osobností regiónu</p>	<p>Aktivity opatrenia 10.1.:</p> <ul style="list-style-type: none"> △ Pravidelne (minimálne 6 krát za rok) propagácia kľúčových historických udalostí, osobností a rodákov, kultúrnych hodnôt v MČ formou výstav, prednášok, besied, odovzdávaní ocenení a pod. △ Pravidelne (minimálne 1 krát za polrok) zabezpečiť partnerstvo, vzdelávanie a aktívnu účasť detí a mládeže pri propagácii kľúčových historických udalostí, osobností a rodákov, kultúrnych hodnôt v MČ formou výstav, prednášok, besied, odovzdávaní ocenení a pod.
<p>Opatrenie 10.2. Cezhraničná spolupráca</p>	<ul style="list-style-type: none"> △ Vytvorenie partnerstiev národnej a cezhraničnej spolupráce

D – Realizačná časť – AKČNÝ PLÁN PHSR MČ BRATISLAVA – LAMAČ NA ROKY 2015 – 2020

Prioritná oblasť: Ludské zdroje: deti a mládež, seniori	
Cieľ 1.: Optimálne podmienky pre kvalitné vzdelávanie detí a zmysluplné trávenie voľného času detí	Opatrenie1.1. Skvalitnenie infraštruktúry MŠ

	Aktivita opatrenia 1.1
Projektový zámer/názov projektu	Revitalizácia trávnej plochy MŠ a doplnenie hracích prvkov
Cieľ projektu	Cieľom projektu je revitalizácia plochy dvora v MŠ – Malokarpatské nám. , vzhľadom k tomu, že v súčasnosti je plocha v nevyhovujúcom stave.
Termín realizácie	2016
Koordinátor a zodpovednosť	Odbor školstva, stavebné oddelenie
Spolupráca (partneri)	-
Predpokladané finančné náklady v €	Finančné náklady budú špecifikované po dopracovaní projektu k revitalizácii.
Zdroje	MŠ, kofinancovanie MÚ
Užívatelia a cieľové skupiny	Deti v MŠ, kvantifikácia primárnej cieľovej skupiny: 100 detí
Indikátory monitoringu	M2 revitalizovanej plochy Počet (ks) nových hracích prvkov
Stav pripravenosti projektu k 30..2015	Projektová idea

Prioritná oblasť: Ludské zdroje: deti a mládež, seniori	
Cieľ 1.: Optimálne podmienky pre kvalitné vzdelávanie detí a zmysluplné trávenie voľného času detí	Opatrenie 1.1. Skvalitnenie infraštruktúry MŠ

	Aktivita opatrenia 1.1
Projektový zámer/názov projektu	Rozšírenie dopravného ihriska – MŠ Heyrovského a doplnenie nových hracích prvkov
Cieľ projektu	Cieľom projektu je vybudovanie nového asfaltového okruhu a nové dopravné značenia (priestor MŠ Heyrovského) . Zároveň doplníme nové hracie prvky.
Termín realizácie	2015
Koordinátor a zodpovednosť	MŠ Heyrovského, riaditeľka
Spolupráca (partneri)	-
Predpokladané finančné náklady v €	5 000 €
Zdroje	Nadácia Volkswagen , kofinancovanie MÚ
Užívatelia a cieľové skupiny	Deti v MŠ, kvantifikácia primárnej cieľovej skupiny: 100
Indikátory monitoringu	M2 revitalizovanej plochy Počet (ks) nových hracích prvkov
Stav pripravenosti projektu k 30.3.2015	Podaný projekt na nadáciu VW

Prioritná oblasť:	
Ľudské zdroje: deti a mládež, seniori	
Cieľ 1.: Optimálne podmienky pre kvalitné vzdelávanie detí a zmysluplné trávenie voľného času detí	Opatrenie 1.2. Skvalitnenie infraštruktúry ZŠ

	Aktivita opatrenia 1.2
Projektový zámer/názov projektu	Zriadenie technických dielní vrátane rekonštrukcie elektroinštalácie v učebniach
Cieľ projektu	Cieľom projektu je zriadenie dvoch technických dielní za účelom vyučovacieho predmetu technika a pracovné vyučovanie.
Termín realizácie	2015
Koordinátor a zodpovednosť	Riaditeľka ZŠ
Spolupráca (partneri)	MÚ, Oddelenie školstva, kultúry a sociálnych vecí
Predpokladané finančné náklady v €	15 000,- €
Zdroje	MŠ SR, kofinancovanie ZŠ
Užívatelia a cieľové skupiny	Počet detí v ZŠ - 486
Indikátory monitoringu	Počet zriadených dielní: 2
Stav pripravenosti projektu k 30.3.2015	

Prioritná oblasť: Ludské zdroje: deti a mládež, seniori	
Cieľ 1.: Optimálne podmienky pre kvalitné vzdelávanie detí a zmysluplné trávenie voľného času detí	Opatrenie 1.2. Skvalitnenie infraštruktúry ZŠ

	Aktivita opatrenia 1.2
Projektový zámer/názov projektu	Revitalizácia asfaltovej plochy ihriska v ZŠ
Cieľ projektu	V súčasnej dobe je ihrisko v nevyhovujúcom stave, ktorý je potrebné rekonštruovať s výhľadom využitia pre deti II. stupňa.
Termín realizácie	r. 2016, r.2017
Koordinátor a zodpovednosť	Riaditeľka ZŠ
Spolupráca (partneri)	MÚ, Oddelenie školstva, kultúry a sociálnych vecí
Predpokladané finančné náklady v €	Finančné náklady budú špecifikované po dopracovaní projektu k revitalizácii plochy
Zdroje	ZŠ, MÚ, Úrad vlády – dotácie, MŠ SR
Užívatelia a cieľové skupiny	Počet detí v ZŠ 486
Indikátory monitoringu	M2 novej asfaltovej plochy
Stav pripravenosti projektu k 30.3.2015	Projektová idea

Prioritná oblasť:	
Ľudské zdroje: deti a mládež, seniori	
Cieľ 1.: Optimálne podmienky pre kvalitné vzdelávanie detí a zmysluplné trávenie voľného času detí	Opatrenie 1.2. Skvalitnenie infraštruktúry ZŠ

	Aktivita opatrenia 1.2
Projektový zámer/názov projektu	Rekonštrukcia palubovky v telocvični ZŠ
Cieľ projektu	Cieľom projektu je rekonštrukcia poškodenej palubovky v telocvični ZŠ.
Termín realizácie	Do r. 2020
Koordinátor a zodpovednosť	Riaditeľka ZŠ
Spolupráca (partneri)	MÚ, Oddelenie školstva, kultúry a sociálnych vecí
Predpokladané finančné náklady v €	Finančné náklady budú špecifikované po spracovaní projektovej dokumentácie
Zdroje	
Užívatelia a cieľové skupiny	Počet detí v ZŠ 486
Indikátory monitoringu	M2 novej palubovky
Stav pripravenosti projektu k 30.3.2015	Projektová idea

Prioritná oblasť: Ludské zdroje: deti a mládež, seniori	
Cieľ 1.: Optimálne podmienky pre kvalitné vzdelávanie detí a zmysluplné trávenie voľného času detí	Opatrenie 1.3. Zlepšenie možností pre zmysluplné trávenie voľného času detí a mládeže

	Aktivita opatrenia 1.3
Projektový zámer/názov projektu	Vybudovanie multifunkčného ihriska na Bakošovej ul. „ pri dvojčkách“
Cieľ projektu	V súčasnosti je tam asfaltová neudržiavaná plocha.
Termín realizácie	r. 2016
Koordinátor a zodpovednosť	Oddelenie dopravy a územného rozvoja
Spolupráca (partneri)	Občania v dotknutom území (lokalita Bakošova)
Predpokladané finančné náklady v €	Finančné náklady budú špecifikované po spracovaní projektovej dokumentácie
Zdroje	Dotácie Úrad vlády SR, kofinancovanie MÚ
Užívatelia a cieľové skupiny	Deti a mládež MČ Lamač
Indikátory monitoringu	M2 revitalizovanej plochy 1 multifunkčné ihrisko
Stav pripravenosti projektu k 30.3.2015	Projektová idea

Prioritná oblasť: Ludské zdroje: deti a mládež, seniori	
Cieľ 1.: Optimálne podmienky pre kvalitné vzdelávanie detí a zmysluplné trávenie voľného času detí	Opatrenie 1.3. Zlepšenie možností pre zmysluplné trávenie voľného času detí a mládeže

	Aktivita opatrenia 1.3
Projektový zámer/názov projektu	Vybudovanie outdoorového ihriska s hrazdami, na cvičenie
Cieľ projektu	Cieľom projektu je vybudovanie ihriska, ktoré bude slúžiť deťom a mládeži za účelom zmysluplného trávenia voľného času a podpory športu. Ihrisko bude vybavené hrazdami, posilňovacími prvkami.
Termín realizácie	r. 2015 – definovanie a výber lokality, 2016 vybudovanie outdoorového ihriska
Koordinátor a zodpovednosť	Oddelenie dopravy a územného rozvoja
Spolupráca (partneri)	Mládežnícke kluby
Predpokladané finančné náklady v €	Finančné náklady budú špecifikované po spracovaní projektovej dokumentácie
Zdroje	Granty, dotácie, kofinancovanie MÚ
Užívatelia a cieľové skupiny	Deti a mládež MČ
Indikátory monitoringu	Počet nových inštalovaných posilňovacích prvkov
Stav pripravenosti projektu k 30.3.2015	Projektová idea

Prioritná oblasť: Ludské zdroje: deti a mládež, seniori	
Cieľ 1.: Optimálne podmienky pre kvalitné vzdelávanie detí a zmysluplné trávenie voľného času detí	Opatrenie 1.3. Zlepšenie možností pre zmysluplné trávenie voľného času detí a mládeže

	Aktivita opatrenia 1.3
Projektový zámer/názov projektu	Vytvorenie miest na oddych pre rodiny v lesoparku
Cieľ projektu	Cieľom projektu je vytvorenie miesta na oddych pre rodiny s deťmi v lesoparku. Projektový zámer vyplýva z výsledkov dotazníkového prieskumu občanov, ktorí definovali potrebu vybudovania takýchto miest/ miesta v lesoparku.
Termín realizácie	r. 2015 – definovanie a výber lokality, 2016 vybudovanie miest v lesoparku
Koordinátor a zodpovednosť	Oddelenie dopravy a územného rozvoja
Spolupráca (partneri)	Mimovládne organizácie , rodinné centrá, Lesné spoločenstvo majiteľov urbáru a lesnej spoločnosti
Predpokladané finančné náklady v €	Finančné náklady budú špecifikované po spracovaní projektovej dokumentácie
Zdroje	Granty, dotácie, MÚ
Užívatelia a cieľové skupiny	Občania MČ, rodiny s deťmi
Indikátory monitoringu	počet nových vybudovaných miest pre oddych
Stav pripravenosti projektu k 30.3.2015	Projektová idea

Prioritná oblasť:	
Ľudské zdroje: deti a mládež, seniori	
Cieľ 2.: Kvalitný a dôstojný život seniorov	Opatrenie 2.1. Vytvorenie podmienok pre aktívne starnutie seniorov

	Aktivita opatrenia 2.1
Projektový zámer/názov projektu	Zriadenie denného centra
Cieľ projektu	Cieľom projektu je zriadenie denného centra , kde seniori môžu tráviť voľný čas.
Termín realizácie	Do r. 2020
Koordinátor a zodpovednosť	MÚ, Oddelenie školstva, kultúry a sociálnych vecí
Spolupráca (partneri)	Krajská a okresná organizácia JDS, miestna organizácia JDS
Predpokladané finančné náklady v €	Finančné náklady budú špecifikované po spracovaní projektovej dokumentácie
Zdroje	Dotácie MPSVR SR, kofinancovanie MČ
Užívatelia a cieľové skupiny	Seniori MČ
Indikátory monitoringu	Počet seniorov, navštevujúcich denné centrum
Stav pripravenosti projektu k 30.3.2015	Projektová idea

Prioritná oblasť:	
Ľudské zdroje: deti a mládež, seniori	
Cieľ 2.: Kvalitný a dôstojný život seniorov	Opatrenie 2.1. Vytvorenie podmienok pre aktívne starnutie seniorov

	Aktivita opatrenia 2.1
Projektový zámer/názov projektu	Zvýšenie príspevku na obеды pre seniorov
Cieľ projektu	Cieľom projektu je prevencia sociálnej exklúzie seniorov MČ.
Termín realizácie	2016, 2017
Koordinátor a zodpovednosť	MÚ, Oddelenie školstva, kultúry a sociálnych vecí
Spolupráca (partneri)	-
Predpokladané finančné náklady v €	ročné zvýšenie o 5 – 10%
Zdroje	Rozpočet MÚ
Užívatelia a cieľové skupiny	Seniori MČ
Indikátory monitoringu	Počet seniorov, ktorým sa zvýšil príspevok na obеды
Stav pripravenosti projektu k 30.3.2015	Schválené priority v rozpočte / sociálna oblasť /

Prioritná oblasť:	
Ľudské zdroje: deti a mládež, seniori	
Cieľ 2.: Kvalitný a dôstojný život seniorov	Opatrenie 2.1. Vytvorenie podmienok pre aktívne starnutie seniorov

	Aktivita opatrenia 2.1
Projektový zámer/názov projektu	Vypracovanie ročných plánov potrieb opatrovateľskej služby
Cieľ projektu	Cieľom projektu je pravidelné ročné spracovanie potrieb opatrovateľskej služby, s návrhom predpokladaného počtu opatrovateľiek, vrátane návrhu financovania opatrovateľiek.
Termín realizácie	r. 2015, r. 2016, r. 2017
Koordinátor a zodpovednosť	MÚ, Oddelenie školstva, kultúry a sociálnych vecí
Spolupráca (partneri)	-
Predpokladané finančné náklady v €	-
Zdroje	Pri zvýšení počtu opatrovateľiek OP IZ , Ro MPSVR SR (refundácia miezd)
Užívatelia a cieľové skupiny	Seniori MČ
Indikátory monitoringu	Počet vypracovaných plánov Počet nových klientov (seniorov) , využívajúcich opatrovateľskú službu
Stav pripravenosti projektu k 30.3.2015	Aktuálne spracované plány opatrovateľskej služby

Prioritná oblasť:	
Ľudské zdroje: deti a mládež, seniori	
Cieľ 2.: Kvalitný a dôstojný život seniorov	Opatrenie 2.1. Vytvorenie podmienok pre aktívne starnutie seniorov

	Aktivita opatrenia 2.1
Projektový zámer/názov projektu	Pravidelné informovanie seniorov na témy zdravia a zdravého životného štýlu
Cieľ projektu	Cieľom projektu je prevencia sociálnej exklúzie seniorov MČ.
Termín realizácie	r. 2015, r. 2016, r. 2017
Koordinátor a zodpovednosť	MÚ, Oddelenie školstva, kultúry a sociálnych vecí
Spolupráca (partneri)	Magistrát hl. mesta, VUC, mimovládne organizácie
Predpokladané finančné náklady v €	1 000,- €/rok
Zdroje	Rozpočet MČ, granty, dotácie, dary
Užívatelia a cieľové skupiny	Seniori MČ
Indikátory monitoringu	Počet prednášok, podujatí
Stav pripravenosti projektu k 30.3.2015	Ročný plán aktivít pre seniorov

Prioritná oblasť:	
Bezpečná a flexibilná doprava	
Cieľ.: 3 Bezpečná mobilita chodcov a statická doprava	Opatrenie 3.1. Zabezpečenie rekonštrukcie i údržby miestnych komunikácií a priechodov pre chodcov

	Aktivita opatrenia 3.1
Projektový zámer/názov projektu	Vybudovanie priechodu pre chodcov pri Lidli
Cieľ projektu	Cieľom projektu je bezpečnosť obyvateľov MČ.
Termín realizácie	r. 2015
Koordinátor a zodpovednosť	Oddelenie dopravy a územného rozvoja
Spolupráca (partneri)	Magistrát hl. mesta
Predpokladané finančné náklady v €	26 000,- €
Zdroje	Magistrát hl. mesta
Užívatelia a cieľové skupiny	Obyvatelia MČ
Indikátory monitoringu	Vybudovaný priechod pre chodcov
Stav pripravenosti projektu k 30.3.2015	Spracovaná projektová dokumentácia

Prioritná oblasť:	
Bezpečná a flexibilná doprava	
Cieľ.: 3 Bezpečná mobilita chodcov a statická doprava	Opatrenie 3.1. Zabezpečenie rekonštrukcie i údržby miestnych komunikácií a priechodov pre chodcov

	Aktivita opatrenia 3.1
Projektový zámer/názov projektu	Vybudovanie križovatky pri Pantlovi (Vrančovičova – Hodonínska)
Cieľ projektu	Cieľom projektu je bezpečnosť chodcov v kolíznom mieste na križovatke pri Pantlovi.
Termín realizácie	2017
Koordinátor a zodpovednosť	Oddelenie dopravy a územného rozvoja
Spolupráca (partneri)	Magistrát hl. mesta
Predpokladané finančné náklady v €	750 000,-
Zdroje	Magistrát hl. mesta
Užívatelia a cieľové skupiny	Obyvatelia MČ
Indikátory monitoringu	Vybudovaná svetelná križovatka
Stav pripravenosti projektu k 30.3.2015	Spracovaná projektová dokumentácia

Prioritná oblasť:	
Bezpečná a flexibilná doprava	
Cieľ: 3 Bezpečná mobilita chodcov a statická doprava	Opatrenie 3.1. Zabezpečenie rekonštrukcie i údržby miestnych komunikácií a priechodov pre chodcov

	Aktivita opatrenia 3.1
Projektový zámer/názov projektu	Vybudovanie chodníkov v zeleni na ul. na Barine
Cieľ projektu	Cieľom projektu je vybudovanie chodníkov na základe požiadaviek občanov s cieľom ich bezpečnej a jednoduchšej mobility.
Termín realizácie	2015
Koordinátor a zodpovednosť	Oddelenie dopravy a územného rozvoja
Spolupráca (partneri)	-
Predpokladané finančné náklady v €	1 000,- €
Zdroje	Rozpočet MČ
Užívatelia a cieľové skupiny	Obyvatelia MČ
Indikátory monitoringu	M2 nových chodníkov
Stav pripravenosti projektu k 30.3.2015	Vyčlenené financie v rozpočte MČ

Prioritná oblasť:	
Bezpečná a flexibilná doprava	
Cieľ: 3 Bezpečná mobilita chodcov a statická doprava	Opatrenie 3.2. Rozšírenie možností parkovania

	Aktivita opatrenia 3.2
Projektový zámer/názov projektu	Vybudovanie parkovacích miest pri kúpalisku
Cieľ projektu	Cieľom projektu je vybudovanie nových parkovacích miest pri kúpalisku.
Termín realizácie	2016
Koordinátor a zodpovednosť	Oddelenie dopravy a územného rozvoja
Spolupráca (partneri)	STARZ
Predpokladané finančné náklady v €	50 000,-
Zdroje	Magistrát hl. mesta, rozpočet MČ
Užívatelia a cieľové skupiny	Obyvatelia a návštevníci kúpaliska
Indikátory monitoringu	Počet nových parkovacích miest pri kúpalisku
Stav pripravenosti projektu k 30.3.2015	-

Prioritná oblasť:	
Bezpečná a flexibilná doprava	
Cieľ: 3 Bezpečná mobilita chodcov a statická doprava	Opatrenie 3.2. Rozšírenie možností parkovania

	Aktivita opatrenia 3.2
Projektový zámer/názov projektu	Zvýšenie počtu parkovacích miest zo zatravnovacích dlaždíc
Cieľ projektu	Cieľom projektu je zvýšenie počtu parkovacích miest. Predpokladanými miestami sú: Studenohorská, Heyrovského, Bakošová, na Barine, Starý Lamač
Termín realizácie	2015, 2016,2017
Koordinátor a zodpovednosť	Oddelenie dopravy a územného rozvoja
Spolupráca (partneri)	-
Predpokladané finančné náklady v €	15 000,- / na rok
Zdroje	Rozpočet MČ
Užívatelia a cieľové skupiny	Obyvatelia MČ
Indikátory monitoringu	Počet nových zatravnovaných parkovacích miest
Stav pripravenosti projektu k 30.3.2015	-

Prioritná oblasť:	
Bezpečná a flexibilná doprava	
Cieľ: 3 Bezpečná mobilita chodcov a statická doprava	Opatrenie 3.2. Rozšírenie možností parkovania

	Aktivita opatrenia 3.2
Projektový zámer/názov projektu	Parkovací dom
Cieľ projektu	Cieľom projektu je vybudovanie parkovacieho domu v lokalite bývalých zberných surovín .
Termín realizácie	Do r. 2020
Koordinátor a zodpovednosť	Oddelenie dopravy a územného rozvoja
Spolupráca (partneri)	-
Predpokladané finančné náklady v €	Na základe spracovanej projektovej dokumentácie
Zdroje	Rozpočet MČ formou PPP
Užívatelia a cieľové skupiny	Obyvatelia MČ
Indikátory monitoringu	Počet nových parkovacích miest
Stav pripravenosti projektu k 30.3.2015	Projektová idea

Prioritná oblasť:	
Bezpečná a flexibilná doprava	
Cieľ: 4 Konformná mobilita MHD	Opatrenie 4.1..: Zabezpečenie konformnej mobility pre obyvateľov - MHD

	Aktivita opatrenia 4.1
Projektový zámer/názov projektu	Zvýšenie počtu nízko podlažných autobusov 23,30,63
Cieľ projektu	Cieľom projektu je konformná mobilita obyvateľov a návštevníkov MČ.
Termín realizácie	r. 2015, r. 2016, r. 2017
Koordinátor a zodpovednosť	Oddelenie dopravy a územného rozvoja
Spolupráca (partneri)	Magistrát hl, mesta (Dopravný podnik)
Predpokladané finančné náklady v €	-
Zdroje	Rozpočet hl. mesta
Užívatelia a cieľové skupiny	Obyvatelia MČ a návštevníci MČ
Indikátory monitoringu	Počet nových nízko podlažných autobusov
Stav pripravenosti projektu k 30.3.2015	Rokovania s Dopravným podnikom

Prioritná oblasť:	
Bezpečná a flexibilná doprava	
Cieľ 5.: Bezpečná Infraštruktúra cyklodopravy	Opatrenie 5.1. Vytvorenie podmienok pre infraštruktúru cyklotrás

	Aktivita opatrenia 5.1
Projektový zámer/názov projektu	Zabezpečenie podmienok pre vybudovanie cyklotrasy Lamač Malé Karpaty/ DNV/ Rakúsko
Cieľ projektu	Cieľom projektu je podpora a zabezpečenie podmienok k vybudovaniu nových cyklotrás v súlade s koncepciou VUC a okolitých partnerských mestských častí/ obcí
Termín realizácie	Strednodobý horizont do r. 2020
Koordinátor a zodpovednosť	Oddelenie dopravy a územného rozvoja
Spolupráca (partneri)	Magistrát hl. mesta, VUC, partnerské obce, MČ
Predpokladané finančné náklady v €	Náklady budú špecifikované po spracovaní projektovej dokumentácie
Zdroje	Granty, dotácie, VUC, IROP, magistrát hl. mesta
Užívatelia a cieľové skupiny	Obyvatelia a návštevníci MČ
Indikátory monitoringu	Spracovaná projektová dokumentácia km nových cyklotrás
Stav pripravenosti projektu k 30.3.2015	Projektová idea

Prioritná oblasť: Koordinovaný priestorový rozvoj a regenerácia lokalít	
Cieľ 6.: Koordinovaný priestorový rozvoj a regenerácia vybraných lokalít v súlade s potrebami obyvateľov	Opatrenie 6.1. Zabezpečenie koordinovaného rozvoja vybraných lokalít

	Aktivita opatrenia 6.1
Projektový zámer/názov projektu	Územný plán zóny Zečák s dopravným napojením na Zlatú horu
Cieľ projektu	Cieľom projektu je spracovanie územno-plánovacej dokumentácie k zóne Zečák.
Termín realizácie	r. 2016
Koordinátor a zodpovednosť	Oddelenie dopravy a územného rozvoja
Spolupráca (partneri)	-
Predpokladané finančné náklady v €	30 000,- €
Zdroje	Rozpočet MČ
Užívatelia a cieľové skupiny	Obyvatelia MČ
Indikátory monitoringu	Spracovaný ÚP zóny Zečák
Stav pripravenosti projektu k 30.3.2015	Spracovaný návrh ÚP

Prioritná oblasť: Koordinovaný priestorový rozvoj a regenerácia lokalít	
Cieľ 6.: Koordinovaný priestorový rozvoj a regenerácia vybraných lokalít v súlade s potrebami obyvateľov	Opatrenie 6.1. Zabezpečenie koordinovaného rozvoja vybraných lokalít

	Aktivita opatrenia 6.1
Projektový zámer/názov projektu	Podpora koordinovaného rozvoja v lokalite Staré Záhrady
Cieľ projektu	Cieľom projektu je koordinovaný rozvoj v súlade územným plánom uvedenej lokality za účelom bezpečnej dopravnej infraštruktúry a vybavenia služieb obyvateľom.
Termín realizácie	r. 2016, r. 2017
Koordinátor a zodpovednosť	Oddelenie dopravy a územného rozvoja
Spolupráca (partneri)	Investori
Predpokladané finančné náklady v €	-
Zdroje	-
Užívatelia a cieľové skupiny	Obyvatelia MČ
Indikátory monitoringu	
Stav pripravenosti projektu k 30.3.2015	Architektonická štúdia

Prioritná oblasť: Koordinovaný priestorový rozvoj a regenerácia lokalít	
Cieľ 6.: Koordinovaný priestorový rozvoj a regenerácia vybraných lokalít v súlade s potrebami obyvateľov	Opatrenie 6.1. Zabezpečenie koordinovaného rozvoja vybraných lokalít

	Aktivita opatrenia 6.1
Projektový zámer/názov projektu	Nedostavaná a zanedbaná nemocnica Rásochy
Cieľ projektu	Cieľom projektu je konečné doriešenie problému s nedostavanou nemocnicou Rásochy . V súčasnej dobe je areál život ohrozujúci a desaťročia trvajúci problém bráni koordinovanému rozvoju uvedenej lokality.
Termín realizácie	Strednodobý horizont do r. 2020
Koordinátor a zodpovednosť	
Spolupráca (partneri)	Vláda SR, NR SR
Predpokladané finančné náklady v €	-
Zdroje	-
Užívatelia a cieľové skupiny	Obyvatelia MČ
Indikátory monitoringu	Uznesenie vlády SR , naplnenie uznesenia
Stav pripravenosti projektu k 30.3.2015	

Prioritná oblasť: Koordinovaný priestorový rozvoj a regenerácia lokalít	
Cieľ 6.: Koordinovaný priestorový rozvoj a regenerácia vybraných lokalít v súlade s potrebami obyvateľov	Opatrenie 6.2. Regenerácia lokalít

	Aktivita opatrenia 6.2
Projektový zámer/názov projektu	Revitalizácia Malokarpatské námestie
Cieľ projektu	Cieľom projektu je revitalizácia Malokarpatského námestia, ktorá bude zahŕňať : a) Rekonštrukcia súčasnej plochy na zámkovú dlažbu, nový mobiliár, nové osvetlenie a rozšírenie zelených plôch b) Prestavba a prístavba budovy súčasného kina Lamač – zriadenie kultúrneho centra Lamača c) Rekonštrukcia domu služieb
Termín realizácie	r. 2015, r. 2016, r. 2017
Koordinátor a zodpovednosť	Oddelenie dopravy a územného rozvoja
Spolupráca (partneri)	-
Predpokladané finančné náklady v €	Finančné náklady budú špecifikované po spracovaní projektovej dokumentácie
Zdroje	Rozpočet MČ - kofinancovanie, IROP
Užívatelia a cieľové skupiny	Obyvatelia MČ
Indikátory monitoringu	M2 revitalizovanej plochy Energetická úspornosť osvetlenia
Stav pripravenosti projektu k 30.3.2015	Projektová idea

Prioritná oblasť: Koordinovaný priestorový rozvoj a regenerácia lokalít	
Cieľ 6.: Koordinovaný priestorový rozvoj a regenerácia vybraných lokalít v súlade s potrebami obyvateľov	Opatrenie 6.2. Regenerácia lokalít

	Aktivita opatrenia 6.2
Projektový zámer/názov projektu	Revitalizácia lokality Vrančovičovej ulice
Cieľ projektu	Cieľom projektu je revitalizácia lokality Vrančovičovej ulice, ktorá predpokladá nasledovné aktivity: rekonštrukcia osvetlenia, rozšírenie zelených plôch, nový mobiliár. Revitalizácia predpokladá aj riešenie prekrytia potoka. Účelom revitalizácie lokality je vzájomné prepojenie historického centra obce s novým centrom MČ.
Termín realizácie	2015, 2016,2017
Koordinátor a zodpovednosť	Oddelenie dopravy a územného rozvoja
Spolupráca (partneri)	Magistrát hl. mesta, Slovenský vodohospodársky podnik
Predpokladané finančné náklady v €	Finančné náklady budú špecifikované po spracovaní projektovej dokumentácie
Zdroje	Rozpočet MČ – kofinancovanie, IROP
Užívatelia a cieľové skupiny	Obyvatelia Vrančovičovej ulice, MČ
Indikátory monitoringu	M2 revitalizovaného územia
Stav pripravenosti projektu k 30.3.2015	Projektová idea

Prioritná oblasť: Koordinovaný priestorový rozvoj a regenerácia lokalít	
Cieľ 6.: Koordinovaný priestorový rozvoj a regenerácia vybraných lokalít v súlade s potrebami obyvateľov	Opatrenie 6.3. Zabezpečenie regenerácie, kontroly a zvýšenia zelene

	Aktivita opatrenia 6.3
Projektový zámer/názov projektu	Aktualizácia existujúceho generelu zelene .
Cieľ projektu	Cieľom projektu je databáza existujúcich drevín, úprava drevín a ošetrovanie drevín.
Termín realizácie	r. 2016
Koordinátor a zodpovednosť	Oddelenie dopravy a územného rozvoja
Spolupráca (partneri)	
Predpokladané finančné náklady v €	10 000,- €
Zdroje	Rozpočet, dotácie
Užívatelia a cieľové skupiny	Obyvatelia MČ
Indikátory monitoringu	Aktualizovaný generel zelene
Stav pripravenosti projektu k 30.3.2015	

Prioritná oblasť: Koordinovaný priestorový rozvoj a regenerácia lokalít	
Cieľ 6.: Koordinovaný priestorový rozvoj a regenerácia vybraných lokalít v súlade s potrebami obyvateľov	Opatrenie 6.3. Zabezpečenie regenerácie, kontroly a zvýšenia zelene

	Aktivita opatrenia 6.3
Projektový zámer/názov projektu	Vytvorenie vymedzeného výbehu pre psov
Cieľ projektu	Cieľom projektu je vytvorenie oploteného priestoru – výbehu pre majiteľov psov.
Termín realizácie	r. 2015 / r. 2016
Koordinátor a zodpovednosť	Oddelenie dopravy a územného rozvoja
Spolupráca (partneri)	Kynologický klub
Predpokladané finančné náklady v €	2 500,- €
Zdroje	Rozpočet MČ
Užívatelia a cieľové skupiny	Obyvatelia MČ
Indikátory monitoringu	M2 vymedzeného výbehu pre psov
Stav pripravenosti projektu k 30.3.2015	Projektová idea

Prioritná oblasť:	
Moderné odpadové a energetické hospodárstvo	
Cieľ 7.: Kanalizácia v celej MČ	Opatrenie 7.1. Dobudovanie chýbajúcej kanalizácie

	Aktivita opatrenia 7.1
Projektový zámer/názov projektu	Dokončenie kanalizácie v lokalite Starý Lamač
Cieľ projektu	Cieľom projektu je dokončenie kanalizácie v lokalite Starý Lamač, ulice: Skerličova, Kunerácka, Povožnícka
Termín realizácie	r. 2015 , r.2016, r. 2017
Koordinátor a zodpovednosť	Oddelenie dopravy a územného rozvoja
Spolupráca (partneri)	BVS,
Predpokladané finančné náklady v €	Finančné náklady budú špecifikované po spracovaní projektovej dokumentácie
Zdroje	BVS, MŽSR, kofinancovanie MČ
Užívatelia a cieľové skupiny	Obyvatelia Starého Lamača
Indikátory monitoringu	M2 novej kanalizácie
Stav pripravenosti projektu k 30.3.2015	práce na projektovej dokumentácii

Prioritná oblasť:	
Moderné odpadové a energetické hospodárstvo	
Cieľ 8.:	Opatrenie 8.1.
Energetická úspornosť verejných budov a osvetlenia	Zabezpečenie energetickej úspornosti verejných budov a verejného osvetlenia

	Aktivita opatrenia 8.1
Projektový zámer/názov projektu	Zateplenie budovy ZŠ
Cieľ projektu	Cieľom projektu je zateplenie a energetická úspornosť budovy ZŠ.
Termín realizácie	2016
Koordinátor a zodpovednosť	Riaditeľka ZŠ, MÚ
Spolupráca (partneri)	-
Predpokladané finančné náklady v €	Finančné náklady budú špecifikované po spracovaní projektovej dokumentácie
Zdroje	OPŽP, Rozpočet MČ kofinancovanie
Užívatelia a cieľové skupiny	Žiaci ZŠ
Indikátory monitoringu	M2 zateplenej plochy, úspora energií
Stav pripravenosti projektu k 30.3.2015	Projektová idea

Prioritná oblasť:	
Moderné odpadové a energetické hospodárstvo	
Cieľ 8.:	Opatrenie 8.1.
Energetická úspornosť verejných budov a osvetlenia	Zabezpečenie energetickej úspornosti verejných budov a verejného osvetlenia

	Aktivita opatrenia 8.1
Projektový zámer/názov projektu	Zateplenie športovej haly na Barine
Cieľ projektu	Cieľom projektu je zateplenie a energetická úspornosť budovy športovej haly na Barine.
Termín realizácie	2015
Koordinátor a zodpovednosť	Oddelenie dopravy a územného rozvoja
Spolupráca (partneri)	MVO
Predpokladané finančné náklady v €	200 000,-
Zdroje	Environmentálny fond, rozpočet MČ kofinacovanie
Užívatelia a cieľové skupiny	Obyvatelia MČ
Indikátory monitoringu	M2 zateplenej plochy, úspora energií
Stav pripravenosti projektu k 30.3.2015	Spracovaná projektová dokumentácia

Prioritná oblasť:	
Otvorená samospráva	
Cieľ 9.:	Opatrenie 9.1.
Otvorená a transparentná samospráva	Zabezpečenie flexibilného prístupu občanov ku samospráve

	Aktivita opatrenia 9.1
Projektový zámer/názov projektu	Zverejnenie všetkých tlačív a formulárov pre potreby občanov na novej interaktívnej WEB stránke
Cieľ projektu	Cieľom projektu je zriadenie novej interaktívnej WEB stránky, ktorá bude obsahovať zverejnené faktúry a povinné náležitosti fungovania MÚ aj nad rámec zákona, zároveň budú na nej zverejnené všetky potrebné formuláre a tlačivá pre obyvateľov.
Termín realizácie	r. 2015
Koordinátor a zodpovednosť	Prednostka MÚ
Spolupráca (partneri)	-
Predpokladané finančné náklady v €	10 000,-
Zdroje	Rozpočet MČ, elektronizácia samospráv/ eurofondy
Užívatelia a cieľové skupiny	Obyvatelia MČ
Indikátory monitoringu	Nová interaktívna WEB stránka
Stav pripravenosti projektu k 30.3.2015	Projektová idea

Prioritná oblasť:	
Otvorená samospráva	
Cieľ 9.:	Opatrenie 9.1.
Otvorená a transparentná samospráva	Zabezpečenie flexibilného prístupu občanov ku samospráve

	Aktivita opatrenia 9.1
Projektový zámer/názov projektu	Zavedenie bezdrôtového rozhlasu
Cieľ projektu	Vzhľadom k reliéfu MČ a demografickému zloženiu obyvateľstva znamená zavedenie bezdrôtového rozhlasu naplnenie viacerých úloh a služieb pre obyvateľov “. Naplnenie funkcie varovného systému (snehové kalamity, záplavy, nehody, požiare a pod., informovanie o aktivitách v mestskej časti, informovanie o zmene úradných hodín MÚ a pod.
Termín realizácie	r. 2015
Koordinátor a zodpovednosť	Prednostka MÚ
Spolupráca (partneri)	-
Predpokladané finančné náklady v €	60 000,- € / , z toho 13 500 MF SR dotácie
Zdroje	MF SR – dotácie, rozpočet MČ
Užívatelia a cieľové skupiny	Občania MČ
Indikátory monitoringu	Zavedený obecný rozhlas v MČ
Stav pripravenosti projektu k 30.3.2015	Projektová idea

Prioritná oblasť:	
Lokalpatriotizmus	
Cieľ 10.:	Opatrenie 10.1.
Lokalpatriotizmus obyvateľov	Podpora spolupatričnosti a povedomia obyvateľov poznaním historických kultúrnych hodnôt a osobností regiónu

	Aktivita opatrenia 10.1
Projektový zámer/názov projektu	Propagácia historických udalostí, rodákov, osobností
Cieľ projektu	Pravidelne (minimálne 6 krát za rok) propagácia kľúčových historických udalostí, osobností a rodákov, kultúrnych hodnôt v MČ formou výstav, prednášok, besied, odovzdávaní ocenení a pod
Termín realizácie	2015,2016,2017
Koordinátor a zodpovednosť	Oddelenie školstva, kultúry a sociálnych vecí
Spolupráca (partneri)	Lokálne a regionálne mimovládne organizácie, MK SR
Predpokladané finančné náklady v €	Finančné náklady budú špecifikované pri každej aktivite zvlášť
Zdroje	Rozpočet MČ, granty, dotácie, sponzorské dary
Užívatelia a cieľové skupiny	Obyvatelia a návštevníci MČ
Indikátory monitoringu	Počet aktivít na propagáciu historických udalostí, rodákov, osobností
Stav pripravenosti projektu k 30.3.2015	Predbežný návrh aktivít na rok 2015

Prioritná oblasť:	
Lokalpatriotizmus	
Cieľ 10.:	Opatrenie 10.1.
Lokalpatriotizmus obyvateľov	Podpora spolupatričnosti a povedomia obyvateľov poznaním historických kultúrnych hodnôt a osobností regiónu

	Aktivita opatrenia 10.1
Projektový zámer/názov projektu	Vzdelávanie a aktívna účasť detí Lamača (historické udalosti, rodáci, osobnosti)
Cieľ projektu	Pravidelne (minimálne 1 krát za polrok) zabezpečiť partnerstvo, vzdelávanie a aktívnu účasť detí a mládeže pri propagácii kľúčových historických udalostí, osobností a rodákov, kultúrnych hodnôt v MČ formou výstav, prednášok, besied, odovzdávaní ocenení a pod
Termín realizácie	2015,2016,2017
Koordinátor a zodpovednosť	Oddelenie školstva, kultúry a sociálnych vecí
Spolupráca (partneri)	ZŠ Lamač
Predpokladané finančné náklady v €	Finančné náklady budú špecifikované pri každej aktivite zvlášť
Zdroje	Rozpočet MČ, granty, dotácie, sponzorské dary
Užívatelia a cieľové skupiny	Obyvatelia a návštevníci MČ
Indikátory monitoringu	Počet aktivít , kde budú zapojené deti na propagáciu historických udalostí, rodákov, osobností
Stav pripravenosti projektu k 30.3.2015	Predbežný návrh aktivít na rok 2015

Prioritná oblasť:	
Lokalpatriotizmus	
Cieľ 10.:	Opatrenie 10.2.
Lokalpatriotizmus obyvateľov	Cezhraničná spolupráca

	Aktivita opatrenia 10.2
Projektový zámer/názov projektu	Vytvorenie partnerstiev národnej a cezhraničnej spolupráce
Cieľ projektu	Cieľom projektu je vytvorenie nových národných a cezhraničných partnerstiev na úrovni obcí, miest alebo príbuzných mestských častí. Cezhraničné partnerstvá budú vytvárať priestor pre prezentáciu národnej a lokálnej kultúry, tradícií, s skúsenosťmi dobrej praxe a sieťovanie
Termín realizácie	2015 ,2016,2017
Koordinátor a zodpovednosť	Oddelenie školstva, kultúry a sociálnych vecí
Spolupráca (partneri)	VUC, partneri družobných miest a obcí
Predpokladané finančné náklady v €	Finančné náklady budú špecifikované pri každej aktivite partnerstva zvlášť
Zdroje	Rozpočet MČ, granty, dotácie, sponzorské dary, fondy cezhraničnej spolupráce
Užívatelia a cieľové skupiny	Obyvatelia MČ
Indikátory monitoringu	Počet aktivít v rámci novo vytvorených partnerstiev
Stav pripravenosti projektu k 30.3.2015	-

E – Finančná časť – FINANČNÝ PLÁN PHSR NA ROKY 2015 – 2020 MČ BRATISLAVA – LAMAČ

Legenda: rok definuje časový rámec realizácie, ☺poukazuje na financovanie z iných zdrojov ako rozpočtu MČ

Prioritná oblasť: Ľudské zdroje: deti a mládež, seniori	Rok 2015	Rok 2016	Rok 2017	Strednodobý horizont do r. 2020	Predpoklad viac zdrojového financovania - štátny rozpočet / EÚ / VUC/ Magistrát hl. mesta nadácie (dotácie, granty)
Revitalizácia trávnej plochy MŠ a doplnenie hracích prvkov		Finančné náklady budú špecifikované po spracovaní projektovej dokumentácie			
Rozšírenie dopravného ihriska – MŠ Heyrovského a doplnenie nových hracích prvkov	5 000,-				☺
Zriadenie technických dielní vrátane rekonštrukcie elektroinštalácie v učebniach	15 000,-				
Revitalizácia asfaltovej plochy ihriska v ZŠ		Finančné náklady budú špecifikované po spracovaní projektovej dokumentácie	Finančné náklady budú špecifikované po spracovaní projektovej dokumentácie		
Rekonštrukcia palubovky v telocvični ZŠ				Finančné náklady budú špecifikované po spracovaní projektovej dokumentácie	☺
Vybudovanie multifunkčného ihriska na Bakošovej ul.		Finančné náklady budú špecifikované po spracovaní projektovej dokumentácie			☺

Prioritná oblasť: Ľudské zdroje: deti a mládež, seniori	Rok 2015	Rok 2016	Rok 2017	Strednodobý horizont do r. 2020	Predpoklad viaczdrojového financovania - štátny rozpočet / EÚ / VUC/ Magistrát hl. mesta nadácie (dotácie, granty)
Vybudovanie outdoorového ihriska s hrazdami, na cvičenie	Výber lokality	Vybudovanie/ Finančné náklady budú špecifikované po spracovaní projektovej dokumentácie			☺
Vytvorenie miest na oddych pre rodiny v lesoparku	Výber lokality	Vybudovanie/ Finančné náklady budú špecifikované po spracovaní projektovej dokumentácie			☺
Zriadenie denného centra				Finančné náklady budú špecifikované po spracovaní projektovej dokumentácie	☺
Zvýšenie príspevku na obеды pre seniorov	Ročné zvýšenie o 5 – 10%	Ročné zvýšenie o 5 – 10%	Ročné zvýšenie o 5 – 10%		
Vypracovanie ročných plánov potrieb opatrovateľskej služby	Premietnuté v mzde zamestnanca	Premietnuté v mzde zamestnanca	Premietnuté v mzde zamestnanca		
Pravidelné informovanie seniorov na témy zdravia a zdravého životného štýlu	1 000,-	1 000,-	1 000,-		☺

Prioritná oblasť:	Rok 2015	Rok 2016	Rok 2017	Strednodobý horizont do r. 2020	Predpoklad viaczdrojového financovania - štátny rozpočet / EÚ / VUC / Magistrát hl. mesta nadácie (dotácie, granty)
Bezpečná a flexibilná doprava					
Vybudovanie priechodu pre chodcov pri Lidli	26 000,-				☺
Vybudovanie svetelnej križovatky pri Pantlovi (Vrančovičova – Hodonínska)			750 000,-		☺
Vybudovanie chodníkov v zeleni na ul. na Barine	1 000,-				
Vybudovanie parkovacích miest pri kúpalisku		50 000,-			☺
Zvýšenie počtu parkovacích miest zo zatravnovacích dlaždíc	15 000,- / rok	15 000,- / rok	15 000,- / rok		
Parkovací dom				Finančné náklady budú špecifikované po spracovaní projektovej dokumentácie	☺ (PPP)
Zvýšenie počtu nízko podlažných autobusov 23,30,63	-	-	-		☺ (DPB)
Zabezpečenie podmienok pre vybudovanie cyklotrasy Lamač / DNV/ Rakúsko				Finančné náklady budú špecifikované po spracovaní projektovej dokumentácie	☺

Prioritná oblasť: Koordinovaný priestorový rozvoj a regenerácia lokalít	Rok 2015	Rok 2016	Rok 2017	Strednodobý horizont do r. 2020	Predpoklad viaczdrojového financovania - štátny rozpočet / EÚ / VUC/ Magistrát hl. mesta nadácie (dotácie, granty)
Územný plán zóny Zečák s dopravným napojením na Zlatú horu		30 000,-			
Podpora koordinovaného rozvoja v lokalite Staré Záhrady	-	-	ukončenie		
Nedostavaná a zanedbaná Nemocnica Rásochy				Predpokladané ukončenie a doriešenie lokality	
Revitalizácia Malokarpatské námestie	Finančné náklady budú špecifikované po spracovaní projektovej dokumentácie	Finančné náklady budú špecifikované po spracovaní projektovej dokumentácie	Finančné náklady budú špecifikované po spracovaní projektovej dokumentácie		😊
Revitalizácia lokality Vrančovičovej ulice	Finančné náklady budú špecifikované po spracovaní projektovej dokumentácie	Finančné náklady budú špecifikované po spracovaní projektovej dokumentácie	Finančné náklady budú špecifikované po spracovaní projektovej dokumentácie		😊
Aktualizácia existujúceho generelu zelene		10 000,-			😊
Vytvorenie vymedzeného výbehu pre psov	2 500,-				

Prioritná oblasť:	Rok 2015	Rok 2016	Rok 2017	Strednodobý horizont do r. 2020	Predpoklad viaczdrojového financovania - štátny rozpočet / EÚ / VUC/ Magistrát hl. mesta nadácie (dotácie, granty)
Moderné odpadové a energetické hospodárstvo					
Dokončenie kanalizácie v lokalite Starý Lamač	Finančné náklady budú špecifikované po spracovaní projektovej dokumentácie	Finančné náklady budú špecifikované po spracovaní projektovej dokumentácie	Finančné náklady budú špecifikované po spracovaní projektovej dokumentácie		☺
Zateplenie budovy ZŠ		Finančné náklady budú špecifikované po spracovaní projektovej dokumentácie			☺
Zateplenie športovej haly na Barine	200 000,-				☺

Prioritná oblasť:	Rok 2015	Rok 2016	Rok 2017	Strednodobý horizont do r. 2020	Predpoklad viaczdrojového financovania - štátny rozpočet / EÚ / VUC/ Magistrát hl. mesta nadácie (dotácie, granty)
Otvorená samospráva					
Zverejnenie všetkých tlačív a formulárov pre potreby občanov na novej interaktívnej WEB stránke	10 000,-				☺
Zavedenie bezdrôtového rozhlasu	60 000,- / z toho 13 500 MF SR				☺

Prioritná oblasť:	Rok 2015	Rok 2016	Rok 2017	Strednodobý horizont do r. 2020	Predpoklad viaczdrojového financovania - štátny rozpočet / EÚ / VUC/ Magistrát hl. mesta nadácie (dotácie, granty)
Lokalpatriotizmus					
Propagácia historických udalostí, rodákov, osobností	Finančné náklady budú špecifikované pri každej aktivite zvlášť	Finančné náklady budú špecifikované pri každej aktivite zvlášť	Finančné náklady budú špecifikované pri každej aktivite zvlášť		☺
Vzdelávanie a aktívna účasť detí Lamača (historické udalosti, rodáci, osobnosti)	Finančné náklady budú špecifikované pri každej aktivite zvlášť	Finančné náklady budú špecifikované pri každej aktivite zvlášť	Finančné náklady budú špecifikované pri každej aktivite zvlášť		☺
Vytvorenie partnerstiev národnej a cezhraničnej spolupráce	Finančné náklady budú špecifikované pri každej aktivite partnerstva zvlášť	Finančné náklady budú špecifikované pri každej aktivite partnerstva zvlášť	Finančné náklady budú špecifikované pri každej aktivite partnerstva zvlášť		☺

Záver, systém monitorovania a hodnotenia

PHSR MČ Bratislava – Lamač je živým dokumentom. Realizácia programu bude dôsledne sledovaná a monitorovaná.

Pre udržiavanie a realizáciu PHSR MČ Bratislava – Lamač bude zriadená Riadiaca komisia pre realizáciu PHSR ktorej úlohou bude monitorovať celkový proces implementácie stratégie a navrhovať v prípade potreby zmeny v realizácii strategických plánov, ich doplnenie, prípadne prípravu nových dokumentov potrebných pre napĺňanie vízie MČ. V Riadiacej budú zastúpení hlavní predstavitelia samosprávy (starosta, poslanci) a bude určený zamestnanec Miestneho úradu, ktorý bude zodpovedný za implementáciu akčného plánu aktivít PHSR.

Proces realizácie PHSR sa začne po jeho schválení MiZ.

Úlohou Riadiacej komisie pre riadenie realizácie PHSR bude:

- schádzať sa na prehodnocovanie plnenia PHSR najmenej jedenkrát polročne
- jedenkrát ročne podať správu MiZ o stave realizácie aktivít PHSR tak, aby bolo zabezpečené, že všetky ciele budú splnené včas,
- prideliť zodpovednosť (hlavnú garanciu) za monitorovanie jednotlivých cieľov akčných plánov svojim jednotlivým členom,
- vzájomne sa informovať o plánoch prípravy a realizovaní projektov za účelom koordinácie aktivít,
- aktualizovať PHSR (minimálne každý druhý rok) – je to živý, otvorený dokument,

PHSR MČ Bratislava - Lamač je otvorený dokument, ktorý bude reagovať na zmeny v okolí, zmeny potrieb obyvateľov MČ a legislatívne zmeny. PHSR bude podliehať priebežným aktualizáciám a hodnoteniam. Vychádza z princípu, že proces plánovania bude úspešný len vtedy, ak sa k nemu bude pristupovať ako k dlhodobému procesu, bude sa orientovať využitie silných stránok a možností územia, na potláčanie slabých stránok a možných ohrození územia a bude sa neustále aktualizovať a prispôbovať v súlade so zmenami a potrebami sociálno-ekonomického života mesta. Otvorenosťou dokumentu sa zabezpečí flexibilita pri určovaní priorít MČ, ktoré musia reagovať na vzniknuté zmeny v danom prostredí a preferenciách obyvateľov.

Využitie participatívnych metód

 PHSR MČ Bratislava – Lamač na roky 2015 – 2020 Využitie participatívnych metód – zapojenie verejnosti			
Metóda	Informovanie verejnosti	Získavanie názorov verejnosti	Zohľadnenie názorov verejnosti
Tlačené materiály			
Verejné informačné tabule	☺	☺	☺
Letáky rozdávané na verejných podujatiach	☺	☺	☺
Letáky rozposielané verejnosti priamo	☺	☺	☺
Prístupne, jednoducho napísaný bulletin			
Informačné formuláre, tabuľky údajov, infografika	☺	☺	☺
Brožúra s dotazníkovou kartičkou na zadnej strane, ktorú je možné odoslať			
Technické správy /napríklad EIA/			
Listy (priama pošta)			
Plagáty			
Pútač	☺	☺	☺
Výstavky a expozície na verejných miestach			
Internetové stránky – vrátane verejných pripomienok tzv. chatrooms	☺	☺	☺
Využitie existujúcich médií			
Účasť na miestnych aktivitách a podujatiach			
Zverejňovanie informácií v miestnej tlači	☺ Lamačan	☺ Lamačan	☺ Lamačan
Novinové články a príspevky členov pracovných skupín, vyjadrenia expertov	☺ Lamačan	☺ Lamačan	☺ Lamačan
Tlačové konferencie			
Stretnutia	☺	☺	☺
Vystúpenia v obecnom rozhlase/televízii	☺	☺	☺
Reklama			
Informačné služby			
Telefónna informačná linka			

Dni otvorených dverí			
Návštevy lokalít (podobných obcí)	☺ hl. mesto	☺ hl. mesto	☺ hl. mesto
Informačná kancelária s vyškolenými pracovníkmi			
Stretnutia			
Stretnutia s kľúčovými ľuďmi/skupinami	☺	☺	☺
Ťažiskové skupiny (reprezentatívne skupiny predstavujúce verejnosť)	☺	☺	☺
Verejné stretnutia	☺ MiZ, Komisie, verejná prezentácia	☺ MiZ, Komisie, verejná prezentácia	☺ MiZ, Komisie, verejná prezentácia
Návšteva v dotknutom území	☺	☺	☺
Verejné semináre			
Verejné vypočutie	☺	☺	☺
Verejné vypočutie (s odbornou skupinou)	☺	☺	☺
Využitie miestnych ľudí na získavanie názorov	☺	☺	☺
Brainstormingové stretnutia s verejnosťou	☺	☺	☺
Rozhovory a prieskumy			
Dotazník pre záujmové skupiny	☺	☺	☺
Dotazník pre širokú verejnosť	☺	☺	☺
Prieskumy verejnej mienky	☺	☺	☺
Poradné skupiny			
Miestne poradné skupiny	☺	☺	☺
Odborné poradné skupiny	☺	☺	☺
Pracovné skupiny	☺	☺	☺
Riešenie problémov a metódy dosiahnutia konsenzu			
Využitie odborníkov vyškolených v metódach zapájania verejnosti			
Využitie nezávislého moderátora/facilitátora			
Brainstorming			
Nezávislí experti poskytujúci poradenské služby			
Rokovanie bez prítomnosti moderátora/facilitátora	☺	☺	☺
Rokovanie za prítomnosti moderátora/facilitátora			
Iné aktivity			
Vzdelávacie programy na vybrané témy (kľúčové, kritické)			
Spracovanie a vyhodnotenie prípadových štúdií			

Zoznam členov riadiaceho tímu



Zoznam členov Riadiaceho tímu pri príprave a realizácii PHSR Bratislava – Lamač na roky 2015 – 2020

Meno a priezvisko	Člen komisie	poslanec MiZ	Poznámka
Mgr. Michaela Kovári Mrázová			prednostka
Mgr. Mária Matiko Štarková			organizačný referát
Ing. Vlastislava Rychtáriková			oddelenie dopravy a územného rozvoja
Mgr. Svetlana Maňová			referát školstva
Ing. Lukáš Baňacký	☺	☺	
Ing. Gabriela Bizoňová	☺	☺	
MVDr. Pavol Čech	☺	☺	
Mgr. Eva Černá	☺	☺	
Mgr. Marta Janyšková	☺	☺	
Mgr., Ing. Radoslav Olekšák	☺	☺	
JUDr. Júlia Ondrišová	☺	☺	

Použité materiály a zdroje pre spracovanie programového dokumentu

Stratégia hospodárskeho a sociálneho rozvoja mestskej časti Bratislava – Lamač do roku 2010
Program hospodárskeho a sociálneho rozvoja Bratislavského samosprávneho kraja na roky 2014-2020
Program hospodárskeho a sociálneho rozvoja hlavného mesta SR Bratislavy 2010-2020
Územný plán veľkého regiónu – Bratislavský samosprávny kraj
Územný plán hlavného mesta Slovenskej republiky Bratislavy
Zákon č. 539/2008 Z.z. o podpore regionálneho rozvoja
Mládek, J. (1992): Základy geografie obyvateľstva
Korec P. a kolektív (1997): Kraje a okresy Slovenska, Q111, Bratislava
<http://draft.icearena.sk/o-nas/#moderny>
<http://www.halalamac.sk/>
www.statistics.sk
www.upsvar.sk
<http://www.zuskresanka.sk/>
<http://www.uips.sk/>
<http://www.lamac.sk/>
www.sazp.sk
<http://bratislava.sk/>
<http://www.nsrr.sk/>
<http://www.telecom.gov.sk/index/index.php>
www.sopsr.sk
<http://enviroportal.sk/>
<http://www.employment.gov.sk/sk/>
<http://www.mhsr.sk/>
<http://www.minzp.sk/>